

Муниципальное казенное учреждение  
Управление стратегического развития Пермского муниципального района  
Пермского края

**Проект планировки и проект межевания территории кадастрового квартала  
59:32:0250002 с. Гамово Гамовского сельского поселения Пермского  
муниципального района Пермского края**

**ПРОЕКТ ПЛАНИРОВКИ ТЕРРИТОРИИ**  
Основная часть  
Том 1

Шифр 24-2.21-2021

**Пермь, 2021**

## Состав проекта

№ п/п	Наименование
<b>ПРОЕКТ ПЛАНИРОВКИ ТЕРРИТОРИИ</b>	
<b>Основная часть</b>	
1	Том 1. Основная часть проекта планировки территории
2	Чертеж планировки территории М 1:2500
<b>Материалы по обоснованию</b>	
1	Том 2. Материалы по обоснованию проекта планировки территории
2	Карта (фрагмент карты) планировочной структуры территорий поселения с отображением границ элементов планировочной структуры. М 1:5000
3	Схема организации движения транспорта (включая транспорт общего пользования) и пешеходов. Схема организации улично-дорожной сети М 1:2500
4	Схема, отображающая местоположение существующих объектов капитального строительства, в том числе линейных объектов, объектов, подлежащих сносу, объектов незавершенного строительства, а также проходы к водным объектам общего пользования и их береговым полосам. Схема границ зон с особыми условиями использования территории. Схема границ территорий объектов культурного наследия М 1:2500
<b>ПРОЕКТ МЕЖЕВАНИЯ ТЕРРИТОРИИ</b>	
<b>Основная часть</b>	
1	Текстовая часть
2	Чертеж межевания территории М 1:2000
<b>Материалы по обоснованию</b>	
1	Текстовая часть
2	Чертеж материалов по обоснованию проекта межевания территории М 1:2500

## Оглавление

1. Положения о характеристиках планируемого развития территории, в том числе о плотности и параметрах застройки территории (в пределах, установленных градостроительным регламентом), о характеристиках объектов капитального строительства жилого, производственного, общественно-делового и иного назначения и необходимых для функционирования таких объектов и обеспечения жизнедеятельности граждан объектов коммунальной, транспортной, социальной инфраструктур, в том числе объектов, включенных в программы комплексного развития систем коммунальной инфраструктуры, программы комплексного развития транспортной инфраструктуры, программы комплексного развития социальной инфраструктуры и необходимых для развития территории в границах элемента планировочной структуры.....	4
1.1. Положения о характеристиках планируемого развития территории.....	4
1.2. Положения о плотности и параметрах застройки территории (в пределах, установленных градостроительным регламентом).....	5
1.3. Положения о характеристиках объектов капитального строительства жилого, производственного, общественно-делового и иного назначения.....	6
1.4. Положения о характеристиках объектов коммунальной, транспортной, социальной инфраструктур необходимых для функционирования объектов и обеспечения жизнедеятельности граждан, в том числе объектов, включенных в программы комплексного развития систем коммунальной инфраструктуры, программы комплексного развития транспортной инфраструктуры, программы комплексного развития социальной инфраструктуры и необходимых для развития территории в границах элемента планировочной структуры.....	6
2. Положения о размещении зон планируемого размещения объектов федерального значения, объектов регионального значения, объектов местного значения, в том числе сведения о плотности и параметрах застройки территории, необходимые для размещения указанных объектов, а также информация о планируемых мероприятиях по обеспечению сохранения применительно к территориальным зонам, в которых планируется размещение указанных объектов, фактических показателей обеспеченности территории объектами коммунальной, транспортной, социальной инфраструктур и фактических показателей территориальной доступности таких объектов для населения.....	8
3. Положения об очередности планируемого развития территории, содержащие этапы проектирования, строительства, реконструкции объектов капитального строительства жилого, производственного, общественно-делового и иного назначения и этапы строительства, реконструкции необходимых для функционирования таких объектов и обеспечения жизнедеятельности граждан объектов коммунальной, транспортной, социальной инфраструктур, в том числе объектов, включенных в программы комплексного развития систем коммунальной инфраструктуры, программы комплексного развития транспортной инфраструктуры, программы комплексного развития социальной инфраструктуры.....	9
ГРАФИЧЕСКАЯ ЧАСТЬ.....	10
Приложение к чертежу планировки территории .....	12
Каталоги координат красных линий.....	12

**1. Положения о характеристиках планируемого развития территории, в том числе о плотности и параметрах застройки территории (в пределах, установленных градостроительным регламентом), о характеристиках объектов капитального строительства жилого, производственного, общественно-делового и иного назначения и необходимых для функционирования таких объектов и обеспечения жизнедеятельности граждан объектов коммунальной, транспортной, социальной инфраструктур, в том числе объектов, включенных в программы комплексного развития систем коммунальной инфраструктуры, программы комплексного развития транспортной инфраструктуры, программы комплексного развития социальной инфраструктуры и необходимых для развития территории в границах элемента планировочной структуры**

**1.1. Положения о характеристиках планируемого развития территории**

В соответствии с Приказом Министерства строительства и жилищно-коммунального хозяйства РФ от 25 апреля 2017 № 738/пр «Об утверждении видов элементов планировочной структуры» в границах проектирования выделены следующие элементы планировочной структуры:

- квартал;
- территория ведения гражданами садоводства или огородничества для собственных нужд;
- территория общего пользования, за исключением улично-дорожной сети;
- улично-дорожная сеть.

Границы элементов планировочной структуры ограничиваются устанавливаемыми красными линиями для выделения территории общего пользования.

Площадь территории в утвержденных границах проектирования составляет 166 га

Согласно карте «Карта функциональных зон поселения. Карта планируемого размещения объектов местного значения с. Гамово, д. Сакмары, д. Заречная, д. Осенцы, д. Ермаши, д. Савенки, д. Шульгино» генерального плана Гамовского сельского поселения, утвержденного решением Совета депутатов Гамовского сельского поселения» (в редакции решения Земского Собрания Пермского муниципального района Пермского края от 25.03.2021 № 120), в границах проектирования предусмотрено размещение объектов местного значения – размещение общеобразовательной организации.

Согласно схеме территориального планирования Пермского края, в границах проектирования предусмотрено размещение объекта федерального значения – лечебно-профилактической медицинской организации, оказывающей медицинскую помощь в амбулаторных условиях.

В восточной части с. Гамово, запланировано строительство трех стоянок открытого типа, сооружения автозаправочной станции и технического обслуживания.

Проект планировки территории предусматривает реализацию положения генерального плана в отношении размещения объектов местного значения.

Для планируемого к размещению объектов капитального строительства проектом планировки территории установлены границы зон планируемого размещения объектов капитального строительства, которые отображены на чертеже планировки территории.

#### Перечень зон планируемого размещения объектов капитального строительства

Таблица 1

№	Наименование	Площадь, га
1	2	3
1	Зона планируемого размещения объекта капитального строительства местного значения (общеобразовательная организация)	4,43
2	Зона планируемого размещения объекта капитального строительства федерального значения (лечебно-профилактической медицинской организации)	0,43
3	Зона планируемого размещения объектов улично-дорожной сети	1,61

#### **1.2. Положения о плотности и параметрах застройки территории (в пределах, установленных градостроительным регламентом)**

В соответствии с картой градостроительного зонирования с. Гамово, д. Сакмары, д. Паны, д. Савенки правил землепользования и застройки Гамовского сельского поселения, утвержденных решением Земского Собрания Пермского муниципального района Пермского края «Об утверждении Правил землепользования и застройки муниципального образования «Гамовское сельское поселение» Пермского муниципального района пермского края (в редакции решений Земского Собрания Пермского муниципального района Пермского края от 31.10.2019 № 9, от 27.05.2021 № 144), зона планируемого размещения общеобразовательной организации расположена в территориальной зоне «Зона общеобразовательных учреждений (школ) (О-2)». Зона планируемого размещения объекта капитального строительства федерального значения (лечебно-профилактической медицинской организации) расположена в территориальной зоне «Зона делового, общественного и коммерческого назначения» (О-1). Для указанных территориальных зон установлены предельные размеры земельных участков, предельные параметры разрешенного строительства и реконструкции объектов капитального строительства.

#### Плотность и параметры застройки территории в границах зоны планируемого размещения объектов капитального строительства

Таблица 2

№	Показатель	Предельное количество этажей/Предельная высота зданий, м	Минимальный отступ от границ земельных участков, м	Максимальный процент застройки в границах земельного участка, %	Минимальная площадь земельного участка, кв. м	Максимальный размер земельного участка, га
<b>Общеобразовательное учреждение</b>						
1	по ПЗЗ	4 эт	Не подлежит установлению	60	не подлежит установлению	не подлежит установлению
2	по проекту	не более 4	по проекту	не более 60	-	-
<b>лечебно-профилактическая медицинская организация</b>						
1	по ПЗЗ	25 м	3	60	не подлежит установлению	не подлежит установлению
2	по проекту	не более 25	не менее 3	не более 60	-	-

В границах элемента планировочной структуры «улично-дорожная сеть» предусмотрено размещение линейных объектов транспортной инфраструктуры. В соответствии с п. 3 ч. 4 ст. 36 ГрК РФ действие градостроительных регламентов не распространяется на земельные участки, занятые линейными объектами.

### **1.3. Положения о характеристиках объектов капитального строительства жилого, производственного, общественно-делового и иного назначения**

В границах проектирования расположены территории, занятые индивидуальной жилой застройкой по улицам: Восточная, Садовая, Молодежная, Банная, Гамовская. Объекты капитального строительства жилого назначения не предусмотрены к реконструкции или сносу. Размещение объектов капитального строительства жилого назначения не предусмотрено.

В границах проектирования расположены территории, занятые общественно-деловой застройкой, в которые входят следующие объекты: здание администрации Гамовского сельского поселения, школа искусств, храм, отделение связи, сбербанк, аптека, библиотека, дом культуры, детский сад, школа и объекты торговли.

Территории инженерной инфраструктуры представлена существующим газопроводом, объектами электроснабжения, линиями связи, котельной, канализационной насосной станцией.

### **1.4. Положения о характеристиках объектов коммунальной, транспортной, социальной инфраструктур необходимых для функционирования объектов и обеспечения жизнедеятельности граждан, в том числе объектов, включенных в программы комплексного развития систем коммунальной инфраструктуры, программы комплексного развития транспортной инфраструктуры, программы комплексного развития социальной**

## инфраструктуры и необходимых для развития территории в границах элемента планировочной структуры

В связи с размещением объектов местного значения - общеобразовательной организации и лечебно-профилактической медицинской организации проектом планировки территории определены характеристики объектов транспортной инфраструктуры, необходимой для функционирования таких объектов.

Въезд на территорию планируемых к размещению объектов капитального строительства (общеобразовательной и лечебно-профилактической медицинской организации) возможен с ул. 50 лет Октября.

### Характеристика объектов транспортной инфраструктуры

Таблица 3

№	Название улицы	Категория улицы	Ширина профиля в красных линиях, м
1	2	3	4
1	ул. 50 лет Октября (частично а.д. «Пермь-Гамово» - Сакмары)	основная улица сельского поселения (V техническая категория)	8-45
2	ул. Центральная (автомобильная дорога Пермь – Гамово)	основная улица сельского поселения (IV техническая категория)	25-38
3	ул. Гамовская	местная улица	11-24
4	ул. Банная	местная улица	9-13
5	ул. Молодежная	местная улица	8-15
6	ул. Садовая	местная улица	6-12
7	ул. Восточная	местная улица	10-25
8	ул. Юрия Ванькова	местная улица	11-26
9	без названия	проезд	4-7
10	без названия	проезд	4-7
11	без названия	проезд	4-7
12	без названия	проезд	4-7
13	без названия	проезд	4-7
14	без названия	проезд	4-7
15	без названия	проезд	4-7
16	без названия	проезд	4-7
17	без названия	проезд	4-7
18	без названия	проезд	4-7
19	без названия	проезд	4-7
20	без названия	проезд	4-7
21	без названия	проезд	4-7

1	2	3	4
22	без названия	проезд	4-7
23	без названия	проезд	4-7
24	без названия	проезд	4-7

Характеристики объектов инженерной инфраструктуры, необходимой для функционирования проектируемых объектов определяются на стадии проектирования объектов капитального строительства по согласованию с ресурсоснабжающими организациями.

Объекты, включенные в программы комплексного развития систем коммунальной инфраструктуры, программы комплексного развития транспортной инфраструктуры, программы комплексного развития социальной инфраструктуры в границах проектирования отсутствуют.

**2. Положения о размещении зон планируемого размещения объектов федерального значения, объектов регионального значения, объектов местного значения, в том числе сведения о плотности и параметрах застройки территории, необходимые для размещения указанных объектов, а также информация о планируемых мероприятиях по обеспечению сохранения применительно к территориальным зонам, в которых планируется размещение указанных объектов, фактических показателей обеспеченности территории объектами коммунальной, транспортной, социальной инфраструктур и фактических показателей территориальной доступности таких объектов для населения**

Согласно схеме территориального планирования Российской Федерации, в границах проектирования отсутствуют объекты федерального значения, а также отсутствуют планы по размещению таких объектов.

Согласно схеме территориального планирования Пермского края, в границах проектирования расположены следующие объекты:

- магистральный газопровод федерального значения;
- линия электропередачи 110 кВ регионального значения;
- объекты специального назначения регионального значения;
- объекты образования федерального значения;
- пожарное депо регионального значения.

Кроме того, планируется размещение объекта здравоохранения регионального значения, а именно строительство поликлиники ГБУЗ ПК «Пермская центральная районная больница».

В границах проектирования расположены следующие объекты местного значения транспортной инфраструктуры:

- автомобильная дорога общего пользования местного значения IV технической категории «Пермь – Гамово»;



- автомобильная дорога общего пользования местного значения IV технической категории «Гамово – Заречная»;

- автомобильная дорога общего пользования местного значения V технической категории «Пермь – Гамово» - Сакмары.

Характеристики объекта капитального строительства, предусмотренного к размещению в границах зоны планируемого размещения объекта капитального строительства местного назначения

Таблица 4

№	Объект капитального строительства	Площадь земельного участка, га	Вместимость	Высота здания	Этажность
1	общеобразовательная организация	4,43	по проекту	по проекту	не более 4
2	лечебно-профилактическая медицинская организация	0,43	по проекту	не более 25 м.	по проекту

**3. Положения об очередности планируемого развития территории, содержащие этапы проектирования, строительства, реконструкции объектов капитального строительства жилого, производственного, общественно-делового и иного назначения и этапы строительства, реконструкции необходимых для функционирования таких объектов и обеспечения жизнедеятельности граждан объектов коммунальной, транспортной, социальной инфраструктур, в том числе объектов, включенных в программы комплексного развития систем коммунальной инфраструктуры, программы комплексного развития транспортной инфраструктуры, программы комплексного развития социальной инфраструктуры**

Таблица 5

Очередь	Этап	
	1	2
1	2	3
1	получение градостроительного плана на земельные участки; получение технических условий от ресурсоснабжающих организаций	разработка проектной документации для строительства
2	прохождение государственной экспертизы; получение разрешения на строительство;	строительство объектов; подключение к сетям инженерно-технического обеспечения; проведение работ по

1	2	3
	проведение подготовительных работ для строительства; подвод инженерных коммуникаций к проектируемым объектам	благоустройству территорий

## ГРАФИЧЕСКАЯ ЧАСТЬ



- Условные обозначения**
- Границы**
- Граница проектирования
  - Границы земельных участков по сведениям ЕГРН
  - Красные линии устанавливаемые
  - Красные линии отменяемые
- Границы существующих элементов планировочной структуры**
- Квартал
  - Территория ведения гражданами садоводства или огорождений для собственных нужд
  - Территория общего пользования, за исключением улочно-дорожной сети
  - Улично-дорожная сеть
- Границы зон планируемого размещения объектов капитального строительства**
- Зона планируемого размещения объектов капитального строительства (общественная организация, лечебно-профилактическая медицинская организация)
  - Номера километровых точек красных линий

						Муниципальное образование "Тамбовское сельское поселение" Первомайский район Тамбовской области		
Имя	Анкет.	Лист	№ доку.	Планш.	Дата	Лист	Листов	Масштаб
Зав. н.ч. отдела	А.С. Ивашкина					1	1	1:2500
Консультант	А.Н. Козлова							
						Чертеж планировки территории		
						МОО "Управление стратегического развития Первомайского района"		

Муниципальное казенное учреждение  
Управление стратегического развития Пермского муниципального района  
Пермского края

**Проект планировки и проект межевания территории кадастрового квартала  
59:32:0250002 с. Гамово Гамовского сельского поселения Пермского  
муниципального района Пермского края**

ПРОЕКТ ПЛАНИРОВКИ ТЕРРИТОРИИ  
Материалы по обоснованию  
Том 2

Шифр 24-2.21-2021

**Пермь, 2021**

## Состав проекта

№ п/п	Наименование
<b>ПРОЕКТ ПЛАНИРОВКИ ТЕРРИТОРИИ</b>	
<b>Основная часть</b>	
1	Том 1. Основная часть проекта планировки территории
2	Чертеж планировки территории М 1:2500
<b>Материалы по обоснованию</b>	
1	Том 2. Материалы по обоснованию проекта планировки территории
2	Карта (фрагмент карты) планировочной структуры территорий поселения с отображением границ элементов планировочной структуры М 1:5000
3	Схема организации движения транспорта (включая транспорт общего пользования) и пешеходов. Схема организации улично-дорожной сети М 1:2500
4	Схема, отображающая местоположение существующих объектов капитального строительства, в том числе линейных объектов, объектов, подлежащих сносу, объектов незавершенного строительства, а также проходы к водным объектам общего пользования и их береговым полосам. Схема границ зон с особыми условиями использования территории. Схема границ территорий объектов культурного наследия М 1:2500
<b>ПРОЕКТ МЕЖЕВАНИЯ ТЕРРИТОРИИ</b>	
<b>Основная часть</b>	
1	Текстовая часть
2	Чертеж межевания территории М 1:2000
<b>Материалы по обоснованию</b>	
1	Текстовая часть
2	Чертеж материалов по обоснованию проекта межевания территории М 1:2500

## Оглавление

Введение.....	4
1. Размещение территории проектирования в планировочной структуре муниципального образования «Гамовское сельское поселение» .....	7
2. Анализ положения документов территориального планирования и градостроительного зонирования .....	8
2.1. Анализ положений Генерального плана .....	8
2.2. Анализ положений Правил землепользования и застройки.....	8
2.3. Перечень ранее выполненных проектов планировки и проектов межевания территории, границы проектирования которых вошли в границы проектирования разрабатываемого проекта.....	9
2.4. Перечень существующих объектов капитального строительства, в том числе линейных объектов, объектов, подлежащих сносу, объектов незавершенного строительства и их мест положение .....	9
2.5. Перечень границ зон с особыми условиями использования территории и режим их использования.....	14
3. Обоснование соответствия планируемых параметров, местоположения и назначения объектов регионального значения, объектов местного значения нормативам градостроительного проектирования и требованиям градостроительных регламентов, а также применительно к территории, в границах которой предусматривается осуществление комплексного развития территории, установленным правилами землепользования и застройки расчетным показателям минимально допустимого уровня обеспеченности территории объектами коммунальной, транспортной, социальной инфраструктур и расчетным показателям максимально допустимого уровня территориальной доступности таких объектов для населения.....	18
3.1. Элементы планировочной структуры.....	19
3.2. Установление границ территории общего пользования.....	19
3.3. Установление границ зон планируемого размещения объектов капитального строительства.....	20
3.4. Планировочное решение застройки территории.....	21
3.5. Расчет минимально допустимого уровня обеспеченности территории объектами коммунальной, транспортной, социальной инфраструктур и расчетным показателям максимально допустимого уровня территориальной доступности таких объектов для населения.....	21
3.6. Территории, в границах которой предусматривается осуществление комплексного развития территории .....	22
4. Обоснование очередности планируемого развития территории.....	22
5. Вертикальная планировка и инженерная подготовка территории.....	22
6. Перечень мероприятия по защите территории от чрезвычайных ситуаций природного и техногенного характера .....	22
7. Перечень мероприятий по охране окружающей среды.....	25
7.1. Мероприятия по охране атмосферного воздуха.....	25
7.2. Мероприятия по охране природных и питьевых вод от загрязнения и истощения.....	25
7.3. Мероприятия по охране почв и недр .....	26
ГРАФИЧЕСКАЯ ЧАСТЬ .....	29
Приложение 1 .....	33
Распоряжение управления архитектуры и градостроительства администрации Пермского муниципального района от 25.01.2021 № СЭД-2021-299-12-12-01Р-2 «О разработке проекта планировки и проекта межевания территории кадастрового квартала 59:32:0250002 с. Гамово Гамовского сельского поселения Пермского муниципального района Пермского края».....	33

## Введение

Проект планировки части территории с. Гамово Гамовского сельского поселения Пермского муниципального района Пермского края разрабатывается в целях:

- выделения элементов планировочной структуры;
- установления границ территорий общего пользования;
- установления границ зон планируемого размещения объектов капитального строительства;
- определения характеристик и очередности планируемого развития территории.

Проект планировки территории подготовлен на основании распоряжения управления архитектуры и градостроительства администрации Пермского муниципального района от 25.01.2021 № СЭД-2021-299-12-12-01Р-2 «О разработке проекта планировки и проекта межевания территории кадастрового квартала 59:32:0250002 с. Гамово Гамовского сельского поселения Пермского муниципального района Пермского края».

При подготовке проекта планировки территории использовалась следующая информация:

- топографическая съемка, масштаб 1:500, выполненная в июле 2021 г;
- кадастровые планы территории на кадастровые кварталы 59:32:0250002, 59:32:0000001 от июля 2021 г,
- правоустанавливающие документы на земельные участки, расположенные в границах проектирования;
- Генеральный план Гамовского сельского поселения, утвержденный решением Совета депутатов Гамовского сельского поселения от 29.08.2013 № 357 «Об утверждении генерального плана Гамовского сельского поселения» (в редакции решения Земского Собрания Пермского муниципального района Пермского края от 25.12.2018 № 353, от 03.10.2019 № 4, от 25.03.2021 № 120);
- Правила землепользования и застройки муниципального образования «Гамовское сельское поселение» Пермского муниципального района Пермского края, утвержденные решением Земского Собрания Пермского муниципального района Пермского края «Об утверждении Правил землепользования и застройки муниципального образования «Гамовское сельское поселение» Пермского муниципального района Пермского края от 25.12.2018 № 354 (в редакции от 31.10.2019 № 9, от 27.05.2021 № 144);
- местные нормативы градостроительного проектирования Пермского муниципального района Пермского края, утвержденные решением Земского Собрания от 30.11.2017 № 275 (в редакции решения Земского Собрания Пермского муниципального района от 31.10.2019 № 8).

Нормативно-правовые акты, использованные при подготовке проекта планировки и проекта межевания территории:



- Градостроительный кодекс Российской Федерации;
- Земельный кодекс Российской Федерации;
- Водный кодекс Российской Федерации;
- Федеральный закон от 06.10.2003 № 131-ФЗ «Об общих принципах организации местного самоуправления в Российской Федерации»;
- Федеральный закон от 13.07.2015 № 218-ФЗ «О государственной регистрации недвижимости»;
- Федеральный закон от 22.07.2008 № 123-ФЗ «Технический регламент о требованиях пожарной безопасности»;
- СП 42.13330.2016 «Градостроительство. Планировка и застройка городских и сельских поселений»;
- РДС 30-201-98 «Инструкция о порядке проектирования и установления красных линий в городах и других поселениях Российской Федерации»;
- постановление Правительства Российской Федерации от 18.04.2016 № 322 «Об утверждении Положения о представлении в федеральный орган исполнительной власти (его территориальные органы), уполномоченный Правительством Российской Федерации на осуществление государственного кадастрового учета, государственной регистрации прав, ведение Единого государственного реестра недвижимости и предоставление сведений, содержащихся в Едином государственном реестре недвижимости, федеральными органами исполнительной власти, органами государственной власти субъектов Российской Федерации и органами местного самоуправления дополнительных сведений, воспроизводимых на публичных кадастровых картах»;
- приказ Министерства строительства и жилищно-коммунального хозяйства Российской Федерации от 25 апреля 2017 № 738/ПР «Об утверждении видов элементов планировочной структуры»;
- приказ Министерства строительства и жилищно-коммунального хозяйства от 25.04.2017 № 740/пр «Об установлении случаев подготовки и требований к подготовке, входящей в состав материалов по обоснованию проекта планировки территории схемы вертикальной планировки, инженерной подготовки и инженерной защиты территории»;
- постановление Правительства Российской Федерации от 24 февраля 2009 № 160 «О порядке установления охранных зон объектов электросетевого хозяйства и особых условий использования земельных участков, расположенных в границах таких зон»;
- постановление Правительства РФ от 20 ноября 2000 г. № 878 «Об утверждении Правил охраны газораспределительных сетей»;
- СанПиН 2.2.1/2.1.1.1200-03 "Санитарно-защитные зоны и санитарная классификация предприятий, сооружений и иных объектов";
- СанПиН 2.1.4.1110-02 "Зоны санитарной охраны источников водоснабжения и водопроводов питьевого назначения";
- постановление Правительства РФ от 09.06.1995 №578 «Об утверждении правил охраны линий и сооружений связи РФ»;

- Закон РФ от 21.02.1992 N 2395-1 (ред. от 08.12.2020) "О недрах";
- постановление Правительства Российской Федерации от 11.03.2010 № 138 «Об утверждении Федеральных правил использования воздушного пространства Российской Федерации»;
- постановление Правительства РФ от 1 марта 1993г № 177 «Об утверждении Положения о порядке использования действующих радиовещательных и телевизионных станций для оповещения и информирования населения РФ в чрезвычайных ситуациях мирного и военного времени».



## **2. Анализ положения документов территориального планирования и градостроительного зонирования**

### **2.1. Анализ положений Генерального плана**

В соответствии с картой «Карта функциональных зон поселения. Карта планируемого размещения объектов местного значения с. Гамово, д. Сакмары, д. Заречная, д. Осенцы, д. Ермаши, д. Савенки, д. Шульгино» в границах проектирования расположены функциональные зоны:

- жилые;
- общественно-деловые;
- производственной, инженерной и транспортной инфраструктур;
- садоводческих или огороднических некоммерческих товариществ;
- рекреационные;
- кладбищ.

В границах проектирования расположены следующие объекты капитального строительства:

- дошкольные образовательные организации;
- общеобразовательная организация;
- объект спорта, включающий раздельно-нормируемые спортивные сооружения;
- объект культурно-просветительного назначения;
- лечебно-профилактическая медицинская организация, оказывающая медицинскую помощь в амбулаторных условиях;
- объект обеспечения пожарной безопасности;
- объекты торговли, общественного питания.

Кроме того, предусмотрено размещение объектов местного значения:

- общеобразовательного учреждения,
- лечебно-профилактической медицинской организации, оказывающей медицинскую помощь в амбулаторных условиях.

### **2.2. Анализ положений Правил землепользования и застройки**

В соответствии с картой «Карта градостроительного зонирования с. Гамово д. Сакмары, д. Паны, д. Савенки» территория проектирования расположена в территориальных зонах:

- «Зона индивидуальной жилой застройки (Ж1)»,
- «Зона малоэтажной жилой застройки (Ж2)»,
- «Зона среднеэтажной жилой застройки (Ж3)»,
- «Зона многоэтажной жилой застройки (Ж4)»,
- «Зона делового, общественного и коммерческого назначения (О1)»,
- «Зона общеобразовательных учреждений (школ) (О2)»,
- «Зона детских дошкольных учреждений (О3)»,
- «Зона производственных объектов IV класса опасности (П1)»,
- «Зона объектов инженерной инфраструктуры (Т1)»,
- «Зона объектов транспортной инфраструктуры (Т2)»,

- «Зона озеленения общего пользования (P1)»,
- «Зона объектов, предназначенных для занятий физической культурой и спортом (P2)»,
- «Зона объектов отдыха и туризма (P3)»,
- «Зона объектов сельскохозяйственного производства (СХ2)»,
- «Зона кладбищ (С1)».

### **2.3. Перечень ранее выполненных проектов планировки и проектов межевания территории, границы проектирования которых вошли в границы проектирования разрабатываемого проекта**

Ранее выполненные проекты планировки и проекты межевания территории, границы проектирования которых вошли в границы проектирования разрабатываемого проекта:

- Проект планировки и проект межевания части территории с. Гамово Гамовского сельского поселения Пермского муниципального района Пермского края, с целью размещения линейного объекта – канализация, утвержденные постановлением администрации Пермского муниципального района от 13.04.2017 № 30-С;

Проект планировки и проект межевания части территории Гамовского сельского поселения Пермского муниципального района Пермского края с целью размещения линейного объекта - автомобильная дорога Пермь – Гамово, утвержденные постановлением администрации Пермского муниципального района от 18.12.2019 № 919;

Проект планировки и проект межевания части территории Гамовского сельского поселения с целью размещения линейного объекта - автомобильная дорога Гамово – Шульгино, утвержденные постановлением администрации Пермского муниципального района от 24.09.2019 № 594;

Проект планировки и проект межевания части территории с. Гамово Гамовского сельского поселения Пермского муниципального района Пермского края, с целью размещения линейных объектов, утвержденные постановлением администрации Пермского муниципального района от 29.11.2016 № 674;

Проект планировки и проект межевания территории для размещения линейных объектов в с. Гамово Гамовского сельского поселения Пермского муниципального района, утвержденные постановлением администрации Пермского муниципального района от 19.05.2016 № 235.

### **2.4. Перечень существующих объектов капитального строительства, в том числе линейных объектов, объектов, подлежащих сносу, объектов незавершенного строительства и их мест положение**

Перечень линейных объектов инженерной и транспортной инфраструктур

Таблица 1

№	Наименование объекта	Характеристика	Кадастровый номер
1	сооружения дорожного транспорта	Автомобильная дорога	59:32:0250002:7631

2	Сооружение электроэнергетики	КЛ-10 кВ, 2 КТПП для электроснабжения объекта по адресу: Пермский край, Пермский район, Гамовское с/п, с. Гамово, ул. 50 лет Октября, 22 (ОАО "СтройПанельКомплект") в составе: КЛ-10 кВ, протяженностью 41 м; 2 КТПП 630/10/0,4 кВ - 1 комплект; трансформатор ТМГ 630/10/0,4 – 2 штуки.	59:32:0250002:7734
3	Наружная сеть газоснабжения	Наружная сеть газоснабжения до границ земельного участка по адресу: Пермский край, с.Гамово, ул.Банная, 53а	59:32:0250002:8088
4	Наружная сеть газоснабжения	Наружная сеть газоснабжения до границ земельного участка по адресу: Пермский край, Гамово, Гамовская 28а	59:32:0250002:8091
5	Сооружения электроэнергетики	ВЛ-0,4 кВ для электроснабжения объекта общественной застройки (физкультурно-оздоровительный комплекс с универсальным игровым залом 2136 м в с. Гамово) по адресу: Пермский край, Пермский район, Гамовское с/п, с. Гамово, кад. № 59:32:0250002:6707 (МУ УКС Пермского района)	59:32:0250002:8094
6	Сооружения электроэнергетики	Вынос ВЛ из зоны строительства пожарного депо в селе Гамово ВЛ-0,4 кВ от ТП-4440	59:32:0250002:8106
7	Сооружения электроэнергетики	2КТПП-10/0,4, ВКЛ-10 кВ.Технологический комплекс в составе: 2КТПП-10/0,4 - 1 шт., ВКЛ-10 кВ, протяженностью 249м.	59:32:0250002:8111
8	Наружная сеть газоснабжения	Наружная сеть газоснабжения до границ земельного участка по адресу: Пермский край, с.Гамово, ул.50 лет Октября, 34а	59:32:0250002:8113
9	Сооружения электроэнергетики	2КТП, КЛ-10 кВ, реконструкция ВЛ-10 кВ "Гамы", ВЛ-10 кВ "Ферма" для электроснабжения объекта под строительство пожарного депо по адресу: Пермский край, Пермский р-н, Гамовское с/п,	59:32:0250002:8114

		с.Гамово, ул.Гамовская,6, кад.№59:32:0250002:7410 ГКУ ПК "УКС". ехнологический комплекс в составе: КЛ-10 кВ протяженностью 306 м, 2КТП 160/10/0,4	
10	Сеть водоснабжения	-	59:32:0250002:8119
11	Тепловые сети	-	59:32:0250002:8120
12	Сооружения электроэнергетики	-	59:32:0250002:8122
13	Сеть канализации	-	59:32:0250002:8123
14	сооружения дорожного транспорта	Автомобильная дорога	59:32:0250002:8125
15	сооружения дорожного транспорта	Автомобильная дорога	59:32:0250002:8126
16	Наружная сеть газоснабжения	Наружная сеть газоснабжения до границы земельного участка по адресу: с.Гамово, ул.Банная, д.32Б	59:32:0250002:8130
17	Сооружения электроэнергетики	ВКЛ 0,4кВ для электроснабжения объекта для гаражного строительства по адресу: Пермский край, Пермский район, Гамовское с/п, с.Гамово, кад.№59:32:0250002:7004 (Набиюллин А.Р.) Состав сложной вещи: ВЛ-0,4 кВ(одноцепная) протяженностью 0,308 км, КЛ- 0,4 кВ протяженностью 0,087 км	59:32:0250002:8153
18	Наружная сеть газоснабжения	Наружная сеть газоснабжения до границы земельного участка по адресу: Пермский край, Пермский край, с.Гамово, ул.Восточная, д.27Б	59:32:0250002:8293
19	Наружная сеть газоснабжения	Наружная сеть газоснабжения до границы земельного участка по адресу: Пермский край, Пермский край, с.Гамово, кад.№59:32:0250002:7588	59:32:0250002:8297
20	Наружная сеть газоснабжения	Наружная сеть газоснабжения до границы земельного участка по адресу: Пермский край, Пермский район, с.Гамово, ул.Банная,д.41	59:32:0250002:8343
21	Тепловые сети	-	59:32:0250002:8359
22	Наружная сеть газоснабжения	Наружная сеть газоснабжения до границы земельного участка заявителя по адресу: Пермский	59:32:0250002:8367

		край, с.Гамово, ул.Гамовская, кад.№59:32:0250002:6900	
23	сооружения дорожного транспорта	автомобильная дорога в с. Гамово, ул. 50 лет Октября (подъезд к д. 12)	59:32:0250002:8368
24	Наружная сеть газоснабжения	Наружная сеть газоснабжения до фасада жилого дома по адресу: Пермский край, Пермский район, с.Гамово, ул.Банная, кад.№59:32:0250002:8167	59:32:0250002:8369
25	Наружная сеть газоснабжения	Наружная сеть газоснабжения до границы земельного участка по адресу: с.Гамово, ул.Гамовская, 22 Пермский край, Пермский район	59:32:0250002:8381
26	Наружная сеть газоснабжения	Наружная сеть газоснабжения до границы земельного участка с.Гамово, ул.Гамовская, 28б	59:32:0250002:8385
27	Наружная сеть газоснабжения	Наружная сеть газоснабжения до границы земельного участка заявителя по адресу: с.Гамово, ул.Гамовская, д.15Б	59:32:0250002:8390
28	Газопровод	Газопровод-ввод от места присоединения к распределительному газопроводу до вводного газопровода Заявителя по адресу: с.Гамово, ул.Банная, д.41б	59:32:0250002:8391
29	Наружная сеть газоснабжения	Наружная сеть газоснабжения до границы земельного участка по адресу: Пермский край, Пермский район, с.Гамово, ул.Гамовская, 4	59:32:0250002:8405
30	Газопровод	Газопровод-ввод от места присоединения к распределительному газопроводу до вводного газопровода Заявителя по адресу: с.Гамово, ул.Банная, 32В	59:32:0250002:8424
31	Сооружения гидротехнические	Строительство водопровода по ул. Восточная в с. Гамово Пермского района	59:32:0250002:8442
32	сооружения дорожного транспорта	Автомобильная дорога Гамово - Шульгино	59:32:0000000:11248
33	сооружения дорожного транспорта	Автомобильная дорога	59:32:0000000:13129
34	сооружения газохимического комплекса	объект капитального строительства	59:32:0000000:13137



		"Распределительный газопровод по ул. Банная, ул. Гамовская в с. Гамово Пермского муниципального района"	
35	Сооружения электроэнергетики	сети освещения	59:32:0000000:13291
36	Сооружения электроэнергетики	Сети освещения	59:32:0000000:13320
37	Сооружения электроэнергетики	сети освещения по ул. Восточная, Банная, Гамовская, Полевая, Луговая, Новая, Целинная, Юрия Ванькова, Цветочная, Западная	59:32:0000000:13493
38	сооружения дорожного транспорта	автомобильная дорога	59:32:0000000:13664
39	сооружения дорожного транспорта	автомобильная дорога	59:32:0000000:13665
40	сооружения дорожного транспорта	автомобильная дорога	59:32:0000000:13667
41	сооружения дорожного транспорта	автомобильная дорога	59:32:0000000:13672
42	сооружения дорожного транспорта	автомобильная дорога	59:32:0000000:13844
43	сооружения электроэнергетики	Строительство КТП с трансформатором мощностью 100 кВА, КВЛ 10 кВ протяженностью ~0,9 км, предохранителя-разъединителя выхлопного типа ПРВТ-10, ВЛ 0,4 кВ протяженностью ~ 0.25 км для электроснабжения объекта для садоводства по адресу: Пермский край, Пермский район, Гамовское с/п, д.Савенки (4500039599). Технологический комплекс в составе: ВЛ 10 кВ - 840 м, КЛ-10 кВ - 20 м, ВЛИ-0,4 кВ - 224 м, КТП - 1 комплект	59:32:0000000:14493
44	сооружения электроэнергетики	Строительство КТП-400/10/0,4кВ с трансформатором мощностью 250кВА, КВЛ 10кВ, ПРВТ-10кВ, КЛ 0,4кВ; Реконструкция КВЛ 10кВ Иван-гора с установкой дополнительной опоры для электроснабжения объекта для садоводства (садовые дома 43шт) по адресу: Пермский край, Пермский район, Гамовское с-п, примерно	59:32:0000000:14583

		в 0,2км на северо-запад от д. Шульгино (4500042559)	
45	Автомобильная дорога Пермь-Гамово	Сооружения дорожного транспорта	59:32:0000000:5706
46	Наружные сети водоснабжения	-	59:32:0250002:5862

### Анализ транспортной инфраструктуры

В границах проектирования расположена ул. 50 лет Октября, являющаяся основной улицей сельского поселения, учтенная в ЕГРН с кадастровым номером 59:32:0000000:13844 и ул. Центральная (автомобильная дорога Пермь – Гамово) учтенная в ЕГРН с кадастровым номером 59:32:0000000:5706. Категории улиц определены в соответствии с таблицей 11.3 СП 42.13330.2016 «Градостроительство. Планировка и застройка городских и сельских поселений». Расчетные параметры улиц и дорог сельских поселений согласно таблице 11.3 СП 42.13330.2016

Таблица 5

№	Категория	Расчетная скорость движения, км/ч	Ширина полосы движения	Число полос движения	Ширина пешеходной части тротуара, м
1	Основная улица сельского поселения	60	3,5	2	2
2	Местная улица	40	3	2	1,5
3	Проезд	30	4,5	1	-

Движение общественного транспорта осуществляется по ул. Центральная пригородными сообщениями до краевого центра – г. Пермь.

В границах проектирования расположены остановки общественного транспорта «Новые дома» на ул. Центральная.

### 2.5. Перечень границ зон с особыми условиями использования территории и режим их использования

Перечень зон с особыми условиями использования территорий, по сведениям единого государственного реестра недвижимости

Таблица 6

№	Наименование зоны с особыми условиями использования территорий	Учетный номер
1	2	3
1	Приаэродромная территория аэродрома аэропорта Большое Савино (в границы зоны попадает вся территория проектирования)	59:32-6.553
2	Охранная зона ЛЭП ВЛ 10 кВ	59:32-6.987
3	Охранная зона газопровода высокого давления	59:00-6.15
4	Охранная зона ТП 10/0,4кВ № 47456	59:32-6.1381

5	Охранная зона КЛ-10 КВ ОТ ТП-4403	59:32-6.1394
6	Охранная зона газопровода низкого давления	59:32-6.87
7	Охранная зона ВЛ-10 КВ ФИДЕР ЗАРЕЧНЫЙ	59:32-6.1298
8	Охранная зона ЭСК ПОДСТАНЦИЯ 110/10 КВ «ГАМОВО» КЛ-0,4 КВ ОТ ТП-7343	59:32-6.211
9	Охранная зона КЛ-10 КВ Ф. ЗАРЕЧНЫЙ	59:32-6.107
10	Охранная зона ТП-7254, ТП-7256, ТП-7341, ТП-7343, ТП-7346, ТП-7347	59:32-6.1391
11	Охранная зона ЭСК ПОДСТАНЦИЯ 110/10 КВ «ГАМОВО» КЛ-0,4 КВ ОТ ТП-7254	59:32-6.959
12	Охранная зона ТП 10/0,4кВ № 47456	59:32-6.1568
13	Охранная зона ВЛ-110 КВ ХИМКОМПЛЕКС-КЛИН	59:00-6.37
14	Охранная зона газопровода высокого и низкого давления в с. Гамово	59:32-6.1251
15	Охранная зона ЭСК ПОДСТАНЦИЯ 110/10 КВ «ГАМОВО» КЛ-0,4 КВ ОТ ТП-7341	59:32-6.1175
16	Охранная зона ПС 110/10кВ "ГАМОВО"	59:32-6.1457
17	Охранная зона ВЛ-0,4 кВ от ТП-7255, ВЛ-0,4 кВ от ТП-7343	59:32-6.1030
18	Охранная зона ВЛ-10 КВ ФИДЕР ГАМЫ	59:32-6.1143
19	Охранная зона ВЛ-10 КВ ФИДЕР ФЕРМА	59:32-6.1358
20	Охранная зона КЛ-10 кВ от ПС Гамово до 2БКТП-1000 цепь 1, КЛ-10 кВ от ПС Гамово до 2БКТП-1000 цепь 2	59:32-6.311
21	Охранная зона ВЛ-10 КВ ФИДЕР ЦЕНТР	59:32-6.856
22	Охранная зона ВЛ-10 КВ ФИДЕР ПРОФИЛАКТОРИЙ	59:32-6.1453
23	Охранная зона ЭСК ПОДСТАНЦИЯ 110/10КВ «ГАМОВО» КЛ-10 КВ Ф.ГАМЫ ОТ ПС ГАМОВО	59:32-6.290
24	Охранная зона КЛ 10 КВ ОТ ТП 4402	59:32-6.328
25	Охранная зона газопровода	59:32-6.673
26	Охранная зона КЛ-10 КВ Ф. ЦЕНТР	59:32-6.152
27	Охранная зона КЛ 10 КВ Ф. БЕРЕЗНИК-1 ОТ ПС ГАМОВО	59:32-6.147
28	Охранная зона газопровода из стальных и полиэтиленовых труб	59:32-6.1147
29	Охранная зона газопровода высокого и среднего давления п.Осенцы-Гамово	59:00-6.69
30	Охранная зона ТП-44406	59:32-6.1920
31	Охранная зона ТП-44407	59:32-6.1921
32	Охранная зона ВЛ-0,4КВ Ф.1 от ТП-44440	59:32-6.2072
33	Охранная зона ВЛ-0,4КВ Ф.1 от ТП-44400	59:32-6.2089
34	Охранная зона ТП 10/0,4кВ №44405	59:32-6.2273
35	Охранная зона ВЛ 110 КВ ОТПАЙКА НА ПС ГАМОВО №1, 2	59:32-6.547
36	Охранная зона газопровода	59:32-6.2629

37	Охранная зона кабельной линии ОКБ-0,22-8-П (ВОЛП Гамово-Култаево)	59:32-6.2946
38	Охранная зона наружных сетей газоснабжения	59:32-6.3029
39	Охранная зона наружных сетей газоснабжения	59:32-6.3067
40	Охранная зона КНС ООО «Аква-Сервис»	59:32-6.4937
41	Охранная зона распределительного газопровода по ул. Восточная, Центральная, Садовая в с. Гамово	59:32-6.5053
42	Охранная зона распределительного газопровода по ул. Банная, ул. Гамовская в с. Гамово	59:32-6.5054
43	Водоохранная зона бассейна реки Верхняя Мулянка, Часть 7	59:00-6.1416
44	Прибрежная защитная полоса бассейна реки Верхняя Мулянка, Часть 7	59:00-6.1417

Перечень зон с особыми условиями использования территорий, в соответствии с законодательством РФ

Таблица 5

№	Наименование зоны с особыми условиями использования территорий	Реестровый номер
1	2	3
1	Охранная зона газопровода	-
2	Охранная зона ВЛ-10 кВ, ВЛ-6 кВ	-
3	Охранная зона подземных электрокабелей	-
4	Охранная зона тепловых сетей	-
5	Береговая полоса реки Верхняя Мулянка	-
6	Санитарно- защитная зона КНС ООО «Аква-Сервис»	-
7	Санитарно-защитная зона ГРС Гамово Пермского линейного производственного управления магистральных газопроводов- филиала ООО Газпром трансгаз Чайковский	-
8	Санитарно-защитная зона предприятий, сооружений и иных объектов	-

Режим использования территорий, расположенных в границах зон с особыми условиями использования территорий

#### Водоохранные зоны

Режим использования участков в границах водоохранных зон и прибрежных защитных полос определяется ст. 65 Водного кодекса РФ.

В соответствии с ч. 6 ст. 6 Водного кодекса Российской Федерации полоса земли вдоль береговой линии (границы водного объекта) водного объекта общего пользования (береговая полоса) предназначается для общего пользования.

Береговая полоса водного объекта отображена согласно Правила землепользования и застройки муниципального образования «Гамовское сельское поселение» Пермского муниципального района Пермского края, утвержденные решением Земского Собрания Пермского муниципального района Пермского края «Об утверждении Правил землепользования и застройки муниципального

образования «Гамовское сельское поселение» Пермского муниципального района Пермского края от 25.12.2018 № 354 (в редакции от 31.10.2019 № 9, от 27.05.2021 № 144).

#### Охранные зоны инженерных коммуникаций

Размер охранных зон линий электропередачи и режим использования территорий, расположенных в границах таких зон устанавливается в соответствии с постановлением Правительства Российской Федерации от 24 февраля 2009 № 160 «О порядке установления охранных зон объектов электросетевого хозяйства и особых условий использования земельных участков, расположенных в границах таких зон».

В границах проектирования отображены охранные зоны воздушных линий электропередачи 0,4 кВ по 2 м с каждой от крайнего провода.

Охранные зоны сетей газоснабжения, сведения о которых не внесены в единый государственный реестр недвижимости, определены по 2 м с каждой стороны газопровода в соответствии с постановлением Правительства РФ от 20 ноября 2000 г. № 878 «Об утверждении Правил охраны газораспределительных сетей».

Охранные зоны тепловых сетей, сведения о которых не внесены в единый государственный реестр недвижимости, отображены в соответствии с СП 124.13330.2012 «Тепловые сети».

#### Приаэродромная территория

Вся территория проектирования расположена в приаэродромной территории аэродрома аэропорта Большое Савино.

В соответствии с Постановлением Правительства Российской Федерации от 11.03.2010 № 138 «Об утверждении Федеральных правил использования воздушного пространства Российской Федерации» приаэродромная территория – прилегающий к аэродрому участок земной или водной поверхности, в пределах которого (в целях обеспечения безопасности полетов и исключения вредного воздействия на здоровье людей и деятельность организаций) устанавливается зона с особыми условиями использования территории.

В границах приаэродромной территории запрещается размещать в полосах воздушных подходов на удалении до 30 км, а вне полос воздушных подходов – до 15 км от контрольной точки аэродрома объекты выбросов (размещения) отходов, животноводческие фермы, скотобойни и другие объекты, способствующие привлечению и массовому скоплению птиц.

#### Санитарно-защитные зоны

В границах проектирования расположена КНС ООО «Аква-Сервис» и ГРС Гамово Пермского линейного производственного управления магистральных газопроводов- филиала ООО Газпром трансгаз Чайковский, от которых, согласно правилам землепользования и застройки Гамовского сельского поселения, определена санитарно-защитная зона.

Режим использования территорий, расположенных в границах санитарно-защитных зон, определяется положениями СанПиН 2.2.1/2.1.1.1200-03 Санитарно-защитные зоны и санитарная классификация предприятий, сооружений и иных объектов.

**3. Обоснование соответствия планируемых параметров, местоположения и назначения объектов регионального значения, объектов местного значения нормативам градостроительного проектирования и требованиям градостроительных регламентов, а также применительно к территории, в границах которой предусматривается осуществление комплексного развития территории, установленным правилами землепользования и застройки расчетным показателям минимально допустимого уровня обеспеченности территории объектами коммунальной, транспортной, социальной инфраструктур и расчетным показателям максимально допустимого уровня территориальной доступности таких объектов для населения**

Согласно схеме территориального планирования Российской Федерации, в границах проектирования отсутствуют объекты федерального значения, а также отсутствуют планы по размещению таких объектов.

Согласно схеме территориального планирования Пермского края, в границах проектирования расположены следующие объекты:

- магистральный газопровод федерального значения;
- линия электропередачи 110 кВ регионального значения;
- объекты специального назначения регионального значения;
- объекты образования федерального значения;
- пожарное депо регионального значения.

Кроме того, планируется размещение объекта здравоохранения регионального значения, а именно строительство поликлиники ГБУЗ ПК «Пермская центральная районная больница».

В границах проектирования расположены следующие объекты местного значения транспортной инфраструктуры:

- автомобильная дорога общего пользования местного значения IV технической категории «Пермь – Гамово»;
- автомобильная дорога общего пользования местного значения IV технической категории «Гамово – Заречная»;
- автомобильная дорога общего пользования местного значения V технической категории «Пермь – Гамово» - Сакмары.

Согласно Генеральному плану Гамовского сельского поселения, утвержденный решением Совета депутатов Гамовского сельского поселения от 29.08.2013 № 357 «Об утверждении генерального плана Гамовского сельского

поселения» (в редакции решения Земского Собрания Пермского муниципального района Пермского края от 25.12.2018 № 353, от 03.10.2019 № 4, от 25.03.2021 № 120), в границах проектирования предусмотрено размещение следующих объектов местного значения:

- общеобразовательное учреждение

Характеристики проектируемого объекта капитального строительства определены в соответствии с установленным регламентом для территориальной зоны (ОЗ) «Зона детских дошкольных учреждений» и представлены в таблице 7.

- лечебно-профилактическая медицинская организация

Характеристики проектируемого объекта капитального строительства определены в соответствии с установленным регламентом для территориальной зоны (О1) «Зона делового, общественного и коммерческого назначения» и представлены в таблице 7.

Характеристики объекта капитального строительства, предусмотренного к размещению в границах зоны планируемого размещения объекта капитального строительства местного назначения

Таблица 7

№	Объект капитального строительства	Площадь земельного участка, га	Вместимость	Высота здания	Этажность
1	общеобразовательное учреждение	4,43	по проекту	по проекту	не более 4
2	лечебно-профилактическая медицинская организация	0,43	по проекту	не более 25 м.	по проекту

### 3.1. Элементы планировочной структуры

В соответствии с Приказом Министерства строительства и жилищно-коммунального хозяйства РФ от 25.04.2017 № 738/пр «Об утверждении видов элементов планировочной структуры» в границах проектирования выделены следующие элементы планировочной структуры:

- квартал;
- улично-дорожная сеть существующая;
- территория ведения гражданами садоводства или огородничества для собственных нужд;
- территория общего пользования, за исключением улично-дорожной сети.

### 3.2. Установление границ территории общего пользования

Согласно ст. 1 Градостроительного кодекса РФ территория общего пользования ограничивается красными линиями.

Проектом планировки территории предусмотрено установление красных линий вдоль всех основных и местных улиц сельского поселения, не включая проезды.

Ширина территорий общего пользования, определена в соответствии с требованиями к параметрам основных улиц сельского поселения, установленных таблицей 11.4 СП 42.13330.2016 «Градостроительство. Планировка и застройка городских и сельских поселений» и составляет 7-50 м.

Границы территории общего пользования определены в соответствии с границами земельных участков, учтенных в едином государственном реестре недвижимости с отнесением всех элементов улично-дорожной сети (проезжей части, тротуаров, газонов, технических полос) к данной территории.

Расчетные параметры улиц и дорог сельских поселений

Таблица 8

№	Категория сельских улиц и дорог	Название улицы	Расчетная скорость движения, км/ч (1)	Ширина полосы движения (1)	Число полос движения (1)	Ширина пешеходной части тротуара, м (1)	Ширина профиля в красных линиях, м	Наличие линий движения общественного пассажирского транспорта	Пешеходная доступность до остановочных пунктов, м (2)
1	а.д. IV технической категории «Пермь – Гамово», основная улица сельского поселения	ул. Центральная	Согласно проекту планировки территории						
2	Местная улица	улично-дорожная сеть в северо-восточной части с. Гамово	40	3	2	1,5	20	-	536
3	Местная улица	улично-дорожная сеть к д. Паны	40	3	2	1,5	7-15	-	617

### 3.3. Установление границ зон планируемого размещения объектов капитального строительства

Границы зоны планируемого размещения объекта капитального строительства (объекта местного значения – общеобразовательная организация и лечебно-профилактической медицинской организации) определены в соответствии с границами земельных участков, учтенных в едином государственном реестре недвижимости и образуемых в составе проекта межевания территории, устанавливаемых данным проектом планировки территории красных линий.



Перечень зон планируемого размещения объектов капитального строительства

Таблица 9

№	Наименование	Площадь, га	Земельные участки, входящие в состав зоны
1	2	3	
1	Зона планируемого размещения объекта капитального строительства (общеобразовательная организация)	4,43	59:32:0250002 :8434
2	Зона планируемого размещения объекта капитального строительства (лечебно-профилактической медицинской организации)	0,43	59:32:0250002 :8361

### 3.4. Планировочное решение застройки территории

Генеральный план Гамовского сельского поселения, утвержденный решением Совета депутатов Гамовского сельского поселения от 29.08.2013 № 357 «Об утверждении генерального плана Гамовского сельского поселения» (в редакции решения Земского Собрания Пермского муниципального района Пермского края от 25.12.2018 № 353, от 03.10.2019 № 4, от 25.03.2021 № 120) Проектом планировки территории предусмотрено размещение объекта местного значения – общеобразовательная организация и объекта регионального значения - лечебно-профилактической медицинской организации.

В связи с тем, что расположение объектов капитального строительства не является предметом утверждения проекта планировки территории, планировочное решение и размещение проектируемого здания в границах земельного участка не предусматривается. Посадка здания на местность, расположение проездов и парковок, площадок различного функционального назначения, а также проектирование подводящих коммуникаций необходимо уточнить на следующих стадиях проектирования.

### 3.5. Расчет минимально допустимого уровня обеспеченности территории объектами коммунальной, транспортной, социальной инфраструктур и расчетным показателем максимально допустимого уровня территориальной доступности таких объектов для населения

Проект планировки территории разрабатывается на застроенную территории, расчет минимально допустимого уровня обеспеченности территории объектами коммунальной, транспортной, социальной инфраструктур.

Проектом планировки предусмотрено реконструкция существующей транспортной инфраструктуры, а также размещение новой улично-дорожной сети, согласно таблице 10.

### Характеристика объектов транспортной инфраструктуры

Таблица 10

№	Название улицы	Категория улицы	Ширина профиля в красных линиях, м
1	2	3	4
1	улично-дорожная сеть в северо-восточной части с. Гамово	местная улица	20
2	улично-дорожная сеть к д. Паны	местная улица	7-15

Характеристики объектов инженерной инфраструктуры, необходимой для функционирования проектируемых объектов регионального и местного значения определяются на стадии проектирования объекта капитального строительства по согласованию с ресурсоснабжающими организациями.

### **3.6. Территории, в границах которой предусматривается осуществление комплексного развития территории**

Участок проектирования не входит в границы территории, в границах которой предусматривается осуществление комплексного развития территории.

#### **4. Обоснование очередности планируемого развития территории**

На первую очередь выделяются мероприятия, связанные с разработкой проекта объектов капитального строительства.

На вторую очередь выделены мероприятия по прохождению государственной экспертизы и получению разрешительной документации для возведения объектов капитального строительства, возведение объектов капитального строительства и ввод в эксплуатацию, подключение к сетям инженерно-технического обеспечения и благоустройство территории.

Вышеуказанные мероприятия сгруппированы в две очереди для возможности перераспределения мероприятий внутри одной очереди. Очередность освоения ограничена временными рамками.

#### **5. Вертикальная планировка и инженерная подготовка территории**

В соответствии с приказом Минстроя России от 25.04.2017 № 740/пр «Об установлении случаев подготовки и требований к подготовке, входящей в состав материалов по обоснованию проекта планировки территории схемы вертикальной планировки, инженерной подготовки и инженерной защиты территории» на территории проектирования отсутствуют уклоны, требующие разработки схемы вертикальной планировки и инженерной подготовки территории.

#### **6. Перечень мероприятия по защите территории от чрезвычайных ситуаций природного и техногенного характера**

Организационные мероприятия:

- Планирование предупреждения и ликвидации ЧС на всех уровнях РСЧС. Планирование заключается в разработке оперативных, мобилизационных и

административно-организационных документов. К административно-организационным документам относятся: приказы, распоряжения, методические указания, инструкции по вопросам защиты населения и территорий. К мобилизационным - документация, направленная на решение вопросов перевода экономики с мирного времени на военное. К оперативным относятся документы планирующие непосредственные действия.

- Подготовка сил и средств для проведения оперативно-спасательных работ. Осуществляется на основе прогнозирования и моделирования ЧС, характерных для данного региона (при этом рассматривается наиболее сложная ситуация). Для немедленного реагирования решением региональных (территориальных) властей по предложениям ОУ ГОЧС создаются, оснащаются и обучаются минимум необходимых мобильных формирований.

- Создание запасов и поддержание их в готовности к использованию.

- Проведение мониторинга состояния окружающей среды

- Наличие и поддержание в постоянной готовности систем оперативного, локального и централизованного оповещения о ЧС.

- Вопросы инженерно-технических мероприятий ГО и ЧС по обеспечению устойчивой междугородной связи по кабельным и радиорелейным линиям, а также телефонной связи должны разрабатываться специализированными проектными организациями и ведомствами Министерства связи Российской Федерации.

Оповещение и информирование населения по сигналам ГО осуществляется на основании решения начальника гражданской обороны области, оперативной дежурной сменой органа управления ГО и ЧС одновременно по автоматизированной системе централизованного оповещения с помощью дистанционно управляемых электросирен (предупредительный сигнал «Внимание всем»), а также с использованием действующих сетей проводного вещания, радиовещания и телевидения независимо от ведомственной принадлежности и формы собственности, в соответствии с требованиями постановления Правительства РФ от 1 марта 1993г № 177 «Об утверждении Положения о порядке использования действующих радиовещательных и телевизионных станций для оповещения и информирования населения РФ в чрезвычайных ситуациях мирного и военного времени». Для привлечения внимания населения перед передачей речевой информации проводится включение электросирен и других сигнальных средств, что означает подачу предупредительного сигнала «Внимание всем».

По этому сигналу население и обслуживающий персонал объектов (организаций) обязаны включить абонентские устройства проводного вещания, радиоприемники и телевизионные приемники для прослушивания экстренного сообщения.

- Подготовка населения к действиям в ЧС. Обязательна для всех граждан РФ.

- Создание оперативных резервов и запасов материальных средств. Осуществляется по линии соответствующих министерств и Госрезерва.

Инженерно-технические мероприятия:

- Проектирование, размещение, строительство и эксплуатация промышленной и транспортной инфраструктуры, на основе экспертизы безопасности.

- Строительство и поддержание в постоянной готовности к использованию звуковой сирены.

- Повышение надежности систем жизнеобеспечения при авариях, катастрофах, стихийных бедствиях и в военное время, а также устойчивости жизненно важных объектов социального и производственного назначения.

- Инженерное оборудование территории региона с учетом характера воздействия прогнозируемой ЧС (проводится в рамках общего развития региона):

а) создание объектов и сооружений специально предназначенных для предотвращения ЧС или ущерба от нее (регулирование стока рек, создание противопожарных лесозащитных полос и т.д.);

б) создание объектов и сооружений общего назначения, позволяющих при крупномасштабных ЧС и применении современных средств поражения в военных конфликтах уменьшить количество жертв, обеспечить выход населения из разрушенных частей города в парки и леса загородной зоны, а также создать условия для ввода в пораженную зону аварийно-спасательных сил (преимущественное развитие транспортной инфраструктуры).

Обеспечение пожарной безопасности и гражданской обороны:

- системой предотвращения пожара,
- системой противопожарной защиты,
- организационно - техническими мероприятиями.

Также при размещении объектов на данной площадке необходимо соблюдать требования законов от 21.12.1994 № 69-ФЗ «О пожарной безопасности» и от 22.07.2008 № 123-ФЗ «Технический регламент о требованиях пожарной безопасности», обеспечить расстояние до существующих строений для обеспечения подъезда и разворота пожарной техники.

Защита продовольствия, источников и систем водоснабжения от загрязнения РВ, АХОВ и заражения БХОВ. Проводится обязательно заблаговременно, т.к. в условиях стремительного развития большинства аварий и катастроф, связанных с загрязнение атмосферы и гидросферы, сделать это с возникновением ЧС не представляется возможным. В этих целях предусматриваются, например, устройства по очистке воды от РВ, АХОВ и т.д. на очистных сооружениях, инженерные мероприятия по защите водозаборов на подземных источниках воды, герметизированные склады продовольствия и т.п.

Санитарно-гигиенические и медико-профилактические мероприятия:

- Создание санитарно-защитных зон вокруг потенциально-опасного объекта.
- Профилактика возможных эпидемических заболеваний, характерных для данного региона.
- Профилактика биолого-социальных и экологически обусловленных заболеваний.

## **7. Перечень мероприятий по охране окружающей среды**

### **7.1. Мероприятия по охране атмосферного воздуха**

Основными источниками загрязнения атмосферного воздуха являются строительная техника и автотранспорт. Состав и объем выбросов зависят от конкретного оборудования и материалов, применяемых при строительстве. Как правило, при строительстве, в атмосферный воздух поступают следующие основные загрязняющие вещества: азота диоксид, азота оксид, углерода оксид, углеводороды предельные, пыль.

Воздействие на атмосферный воздух при строительстве будет кратковременным. Для уменьшения выбросов в атмосферу загрязняющих веществ в период строительно-монтажных работ:

- не следует допускать разведение костров и сжигание в них любых видов материалов и отходов;
- необходимо постоянно контролировать соблюдение технологических процессов;
- параметры применяемых машин, оборудования, транспортных средств по составу отработавших газов в процессе эксплуатации должны соответствовать установленным стандартам и техническим условиям предприятия-изготовителя.

Мелкодисперсные частицы пыли являются наиболее опасными для здоровья человека.

Мероприятия, направленные на снижения уровня пыли:

- организация расчетного количества мест для временного и постоянного хранения легковых автомобилей жителями и владельцами нежилых помещений на автомобильных стоянках с твердым покрытием с целью исключения возможности устройства стоянок на газонах;
- применяемые дорожные покрытия должны обеспечивать пониженные показатели по истиранию дорожного полотна;
- с целью снижения запыленности атмосферного воздуха представляется целесообразным организация плотно засеянных газонов, с усилением контроля над их состоянием со стороны администрации района.

### **7.2. Мероприятия по охране природных и питьевых вод от загрязнения и истощения**

Одним из наиболее уязвимых в экологическом отношении элементов окружающей природной среды является приповерхностная гидросфера. Это объясняется большой скоростью миграции химических элементов в поверхностных и подземных водах, особенно в периоды паводков.

На этапе строительства основными возможными источниками загрязнения могут быть непреднамеренные утечки топлива и масел из строительной и автомобильной техники. Для исключения такого воздействия предполагается:

- осуществлять заправку транспортных средств на выделенных для этого специальных площадках с использованием защитных мер, предотвращающих попадание ГСМ, на водосборную площадь (рельеф местности);

- осуществлять эксплуатацию исправной техники, систематически осуществлять осмотр ее на предмет утечек ГСМ.

Также в период строительства возможно загрязнение и засорение водосборных площадей (рельефа местности) мусором и отходами производства и потребления: при несоблюдении правил сбора и накопления отходов, нарушении герметичности контейнеров, при нарушении требований к устройству площадок сбора – отсутствие твердого покрытия и нарушения их периметрального обвалования. Данное воздействие будет исключено при соблюдении законодательства при обращении с отходами.

Важным элементом инженерной подготовки территории является организация поверхностного водоотвода, предотвращающего попадание химических веществ в подземные воды.

По требованиям, предъявляемым в настоящее время к использованию и охране поверхностных вод, все стоки перед сбросом в открытые водоёмы должны подвергаться очистке на специальных очистных сооружениях.

Проектом предусмотрена организация поверхностного водоотвода в существующие коллекторы ливневой канализации.

### **7.3. Мероприятия по охране почв и недр**

#### **7.3.1. Мероприятия при возведении объектов капитального строительства**

Наибольшие механические нарушения почвенно-растительного покрова происходят на этапе подготовки и строительства объекта, включающих расчистку территории от растительности, подготовку строительных площадок.

При землеройных работах негативное воздействие на почвенный покров связано с нарушением морфологии почвенного профиля. При этом происходит перемешивание верхних (плодородных) горизонтов с нижними (минеральными) горизонтами почвенного профиля, что в свою очередь приводит к промышленной эрозии почв.

Наиболее опасным при строительстве является возможное химическое воздействие на почвенный покров продуктов выброса транспортных средств и строительных машин.

Охрана земель при проведении строительно-монтажных работ обеспечивается:

- складирование минерального грунта отдельно, во избежание его перемешивания с плодородным слоем почвы;
- очистка мест дислокации временных строительных участков после окончания их действия от мусора, отходов.

#### **7.3.2. Очистка территории от снега**

Проектом планировки территории предлагаются следующие основные технологические приемы утилизации снега:

- размещение снега на «сухих» снегосвалках с очисткой талых вод, образующихся при естественном таянии, и последующим сбросом очищенных вод в канализационную сеть;
- сброс снега в систему водоотведения хозяйственно-бытовых сточных вод с принудительным таянием снега и последующей очисткой талых вод на станциях биологической очистки;
- сброс снега в водосточную сеть с принудительным таянием за счет теплового ресурса сбросных вод ТЭЦ;
- подачу снега на снегосплавные пункты с последующей очисткой и сбросом талых вод в системы водоотведения.

#### 7.4. Мероприятия по сокращению негативного воздействия на растительный мир

Воздействие проектируемого объекта на почвенно-растительный покров проявится, прежде всего, на стадии строительства объекта.

При этом происходит непосредственное уничтожение растительности, сопровождающееся трансформацией растительных сообществ.

Кроме прямого уничтожения или повреждения растительного покрова в пределах отвода земли под строительство происходит привнесение загрязняющих веществ строительной техникой, транспортными средствами и отдельными технологическими процессами.

В период строительства проектом необходимо предусмотреть следующие мероприятия по уменьшению воздействия на растительный мир:

- производство земляных работ со снятием, хранением в отвалах на полосе отвода и возвращением плодородного слоя почвы;
- при строительстве складирование минерального грунта отдельно, во избежание перемешивания его с плодородным слоем почвы;
- земли, нарушенные при строительстве, подлежат восстановлению (рекультивации) по окончании цикла работ.

После завершения работ прогнозируется восстановление растительности с высокой долей сорно-рудеральных видов.

#### 7.5. Мероприятия по сокращению негативного воздействия на животный мир

Основными видами воздействий на объекты животного мира при проведении строительных работ на рассматриваемой территории являются сокращение и трансформация местообитаний и беспокойство. Трансформация местообитаний может выражаться как в количественном (уничтожение растительности), так и в качественном их изменении (изменение структуры и свойств фито- и зооценозов).

В период строительства возможно уничтожение некоторой части мышевидных грызунов, мелких насекомоядных и почвенных беспозвоночных животных при проведении земляных и строительных работ.

В период строительства проектом необходимо предусмотреть следующие мероприятия по уменьшению воздействия на животный мир:

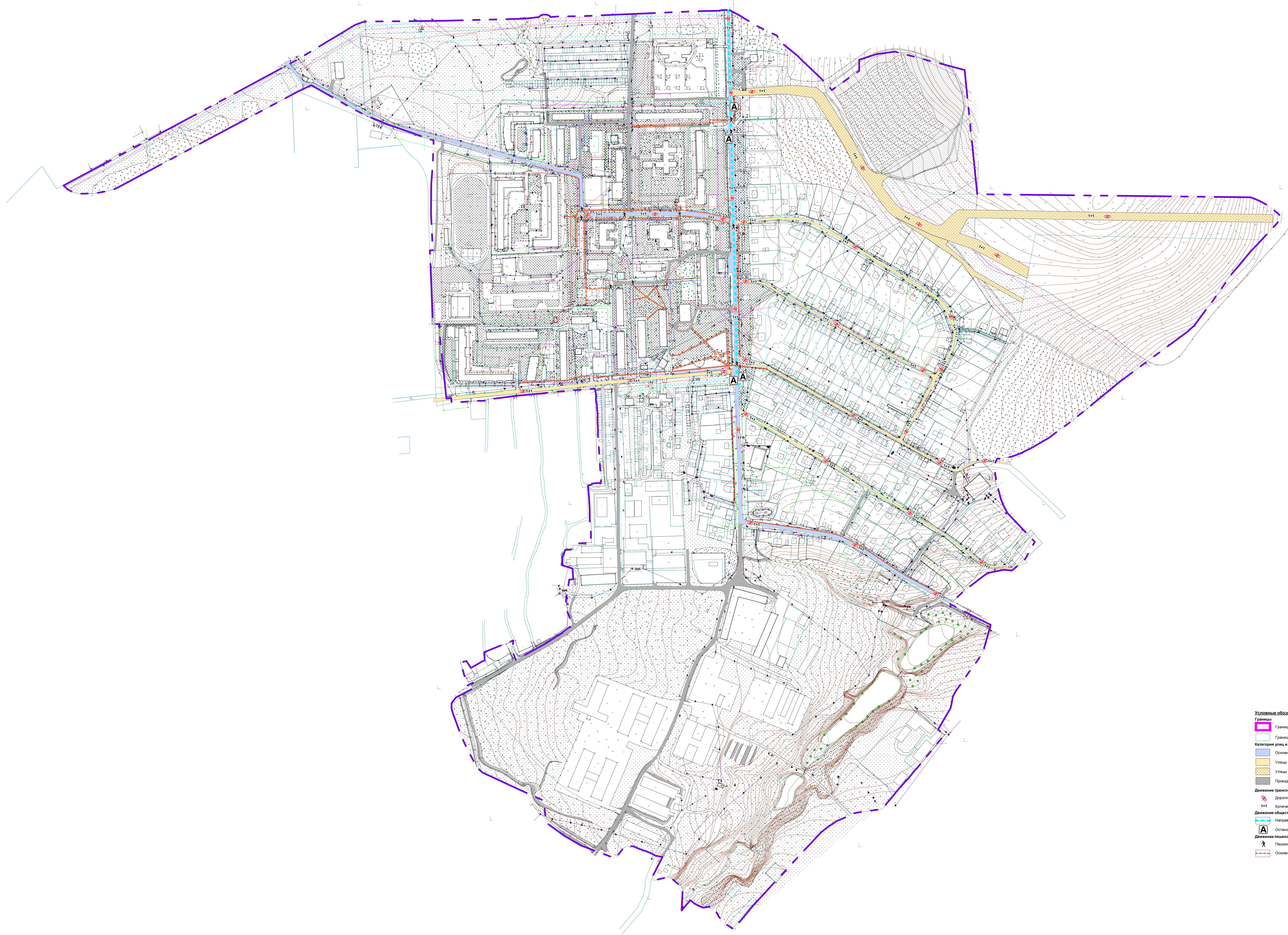
- содержание в чистоте участка работ во избежание приманивания животных;

- ограничение скорости движения транспортных средств до минимума в пределах участка строительства.



## ГРАФИЧЕСКАЯ ЧАСТЬ





- Условные обозначения**
- Границы территории, в отношении которой осуществляется подготовка проекта планировки
  - Границы земельных участков по сведениям ЕГРН
  - Категории улиц и дорог**
  - Основная улица
  - Улицы в жилой застройке
  - Улицы в жилой застройке планируемые
  - Проезд
  - Движение транспорта**
  - ↔ Дороги и улицы с двусторонним движением
  - 1+1 Количество полос движения
  - Движение общественного пассажирского транспорта**
  - Направления движения наземного общественного пассажирского транспорта существующие
  - А Остановочные пункты наземного общественного пассажирского транспорта существующие
  - Движение пешеходов**
  - ↔ Пешеходный переход на одном уровне существующий
  - ↔ Основные пути пешеходного движения существующие

Муниципальное образование "Тавасское сельское поселение"					
Первоуральского муниципального района Пермского края					
Изм.	Кол. экз.	Лист	№ докум.	Платье	Дата
1	1	1			
Проект планировки и проект межевания территории кадастровый номер 59 02 020000 0 01 Первоуральского муниципального района Пермского края					
Проект планировки и проект межевания территории кадастровый номер 59 02 020000 0 01 Первоуральского муниципального района Пермского края					
Схема организации движения транспорта (включая транспорт общего пользования) и пешеходов Схема организации улично-дорожной сети					
				Лист	Масштаб
				1	1:2500
				МО "Тавасское сельское поселение" Первоуральского муниципального района Пермского края	



## **Приложение 1**

Распоряжение управления архитектуры и градостроительства администрации Пермского муниципального района от 25.01.2021 № СЭД-2021-299-12-12-01Р-2 «О разработке проекта планировки и проекта межевания территории кадастрового квартала 59:32:0250002 с. Гамово Гамовского сельского поселения Пермского муниципального района Пермского края».



УПРАВЛЕНИЕ АРХИТЕКТУРЫ И ГРАДОСТРОИТЕЛЬСТВА  
АДМИНИСТРАЦИИ ПЕРМСКОГО МУНИЦИПАЛЬНОГО РАЙОНА

РАСПОРЯЖЕНИЕ

25.01.2021

СЭД-2021-299-12-12-01Р-2

№ \_\_\_\_\_

**О разработке проекта планировки и  
проекта межевания территории  
кадастрового квартала 59:32:0250002  
с. Гамово Гамовского сельского  
поселения Пермского муниципального  
района Пермского края**

В соответствии с п. 20 ч. 1, ч. 4 ст. 14, п. 15 ч. 1 ст. 15 Федерального закона от 06.10.2003 № 131-ФЗ «Об общих принципах организации местного самоуправления в Российской Федерации», ст. ст. 45, 46 Градостроительного кодекса Российской Федерации, п. 5.7. Положения об управлении архитектуры и градостроительства администрации Пермского муниципального района, утвержденного распоряжением администрации Пермского муниципального района Пермского края от 16.05.2016 № 88-р:

1. Принять решение о подготовке проекта планировки и проекта межевания территории кадастрового квартала 59:32:0250002 с. Гамово Гамовского сельского поселения, в соответствии со схемой границ территории проектирования, согласно приложению №1 к настоящему распоряжению.

2. Утвердить техническое задание на выполнение инженерных изысканий, необходимых для подготовки проекта планировки и проекта межевания территории кадастрового квартала 59:32:0250002 с. Гамово Гамовского сельского поселения Пермского муниципального района Пермского края, согласно приложению № 2, к настоящему распоряжению.

3. Опубликовать настоящее распоряжение в муниципальной газете «Нива» и разместить на официальном сайте Пермского муниципального района [www.permraion.ru](http://www.permraion.ru).

4. Настоящее распоряжение вступает в силу со дня его официального опубликования.

5. Контроль исполнения настоящего распоряжения оставляю за собой.

Начальник управления архитектуры  
и градостроительства администрации  
муниципального района, главный архитектор

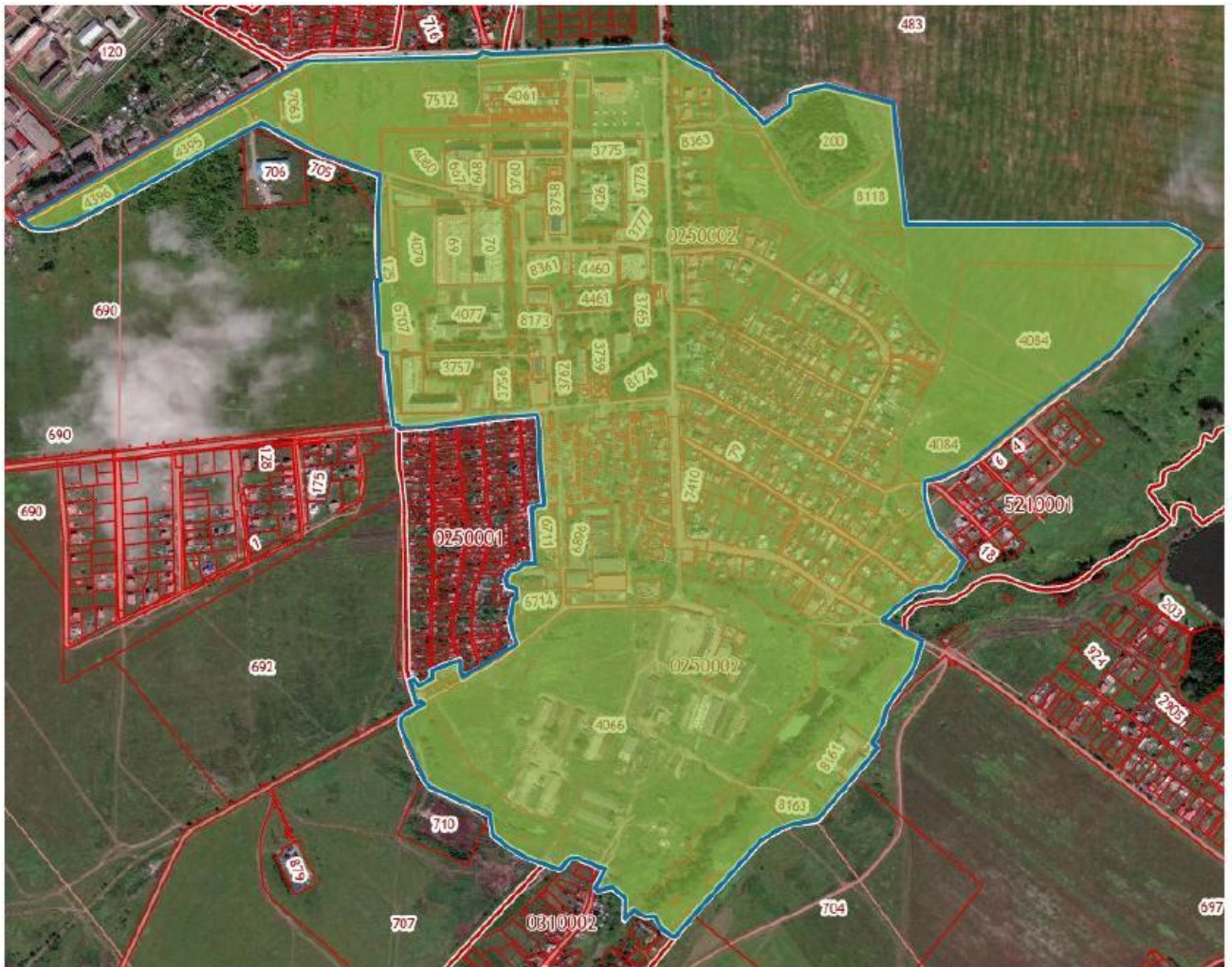



Е.Г. Небогатикова

Приложение № 1  
к распоряжению управления  
архитектуры и градостроительства  
администрации Пермского  
муниципального района

25.01.2021 от СЭД-2021-299-12-12-01Р-2

Схема для разработки проекта планировки и проекта межевания территории  
кадастрового квартала 59:32:0250002 с. Гамово Гамовского сельского  
поселения Пермского муниципального района Пермского края



 - территория проектирования



Приложение № 2  
к распоряжению управления  
архитектуры и градостроительства  
администрации Пермского  
муниципального района  
от 25.01.2021 № СГА-2021-12-12-  
01Р-2

Техническое задание на выполнение инженерных изысканий, необходимых для  
подготовки проекта планировки и проекта межевания территории кадастрового  
квартала 59:32:0250002 с. Гамово Гамовского сельского поселения Пермского  
муниципального района Пермского края

**ТЕХНИЧЕСКОЕ ЗАДАНИЕ**  
на выполнение инженерных изысканий

№ п/п	Наименование разделов	Содержание
1	Наименование работ	Выполнение инженерных изысканий территории кадастрового квартала 59:32:0250002 с. Гамово Гамовского сельского поселения Пермского муниципального района Пермского края, необходимых для подготовки документации по планировке территории
2	Границы и площадь территории проведения инженерных изысканий	Общая площадь – 166 га (уточнить при выполнении изысканий).
3	Заказчик (полное и сокращенное наименование)	МКУ «Управление стратегического развития Пермского района»; Муниципальное казенное учреждение «Управление стратегического развития Пермского муниципального района»
4	Виды инженерных изысканий и работ	Инженерно – геодезические изыскания. Топографическая съемка выполняется в масштабе 1:500, ситуационный план в масштабе 1:5000. Топографическая съемка выполняется с занесением данных: - границ земельных участков по информации государственного кадастрового учета; - подземных инженерных сетей и коммуникаций, наземных, надземных строений и сооружений. Согласование результатов инженерных изысканий с организациями, осуществляющими эксплуатацию инженерных сетей на данной территории; Доработка по замечаниям, полученным в ходе согласования.
5	Перечень нормативных документов, в соответствии с требованиями которых необходимо выполнять инженерные изыскания	Градостроительный кодекс РФ; Постановление Правительства Российской Федерации от 31.03.2017 № 402 «Об утверждении Правил выполнения инженерных изысканий, необходимых для подготовки документации по планировке территории, перечня видов инженерных изысканий, необходимых для подготовки документации по планировке территории, и о внесении изменений в постановление Правительства Российской Федерации от 19 января 2006 г. № 20»; Постановление Правительства Российской Федерации от





		<p>22.04.2017 № 485 «О составе материалов и результатов инженерных изысканий, подлежащих размещению в информационных системах обеспечения градостроительной деятельности, федеральной государственной информационной системе территориального планирования, государственном фонде материалов и данных инженерных изысканий, Едином государственном фонде данных о состоянии окружающей среды, ее загрязнении, а также о форме и порядке их представления»;</p> <p>СП 47.13330.2016 «Инженерные изыскания для строительства. Основные положения. Актуализированная редакция СНиП 11-02-96»;</p> <p>СП 11-104-97 «Инженерно-геодезические изыскания для строительства»;</p> <p>ГКИНП-02-033-82 «Инструкция по топографической съемке в масштабах 1:5000, 1:2000, 1:1000 и 1:500».</p>
6	Цель выполнения инженерных изысканий	Создание топографической основы и получение геодезических данных для подготовки документации по планировке территории
7	Описание объекта для выполнения инженерных изысканий	Территория, включающая земельные участки в границах кадастрового квартала 59:32:0250002, расположенная в с. Гамово Гамовского сельского поселения Пермского муниципального района
8	Требования к содержанию и форме представляемых материалов	<p>Результаты инженерных изысканий представляются на бумажных и электронных носителях (CD диске).</p> <p>Минимальный состав векторных слоев топографической съемки, передаваемых на электронном носителе и их атрибутивный формат AutoCAD (dwg, dxf) и MapInfo TAB должен соответствовать требованиям в Приложении 1 к настоящему техническому заданию.</p> <p>Выполнение работ необходимо вести в соответствии с действующим законодательством в сфере геодезии и картографии.</p> <p>Графические материалы и результаты инженерных изысканий представляются в форме векторной и растровой модели:</p> <p>Информация в растровой модели представляется в формате PDF.</p> <p>Информация в векторной модели представляется в форматах AutoCAD (dwg, dxf) и MapInfo TAB.</p> <p>Информация в текстовой форме представляется в форматах: DOC, DOCX, XLS, XLSX.</p> <p>Представляемые пространственные данные должны иметь привязку к системе координат МСК – 59.</p> <p>Материалы предоставляются в виде отчетов по инженерным изысканиям в напечатанном виде в 2-х экз.</p>
9	Дополнительные требования	Материалы и результаты инженерных изысканий представляются в МКУ «Управление стратегического развития Пермского муниципального района» для размещения в государственной информационной системе обеспечения градостроительной деятельности Пермского муниципального района на бумажных и электронных носителях в формате, позволяющем обеспечить их размещение в информационной системе.



Состав векторных слоев топографической съемки

Наименование слоя	Тип геометрии	Атрибутивный состав	Тип данных
Подписи	Точка	Наименование	Текстовый (255)
		Угол поворота	Текстовый (70)
		Примечание	Текстовый (70)
Объекты водоотведения	Точка	Вид объекта	Выбор значения: <ul style="list-style-type: none"> <li>Решетка сточная</li> <li>Колодец дренажного трубопровода</li> <li>Колодец канализации</li> <li>Колодец ливневой канализации</li> <li>Колодец разрушенный, замощенный</li> <li>Колодец</li> <li>Колодец смотровой</li> </ul>
		Наименование	Текстовый (255)
		Примечание	Текстовый (70)
Объекты водоснабжения	Точка	Наименование:	Текстовый (255)
		Отметка кольца люка	Текстовый (500)
		Отметка дна колодца	Текстовый (70)
		Тип водораспределительного устройства (водопровод)	Выбор значения: <ul style="list-style-type: none"> <li>Сооружение подпорно-регулирующее</li> <li>Водовыпуск с заслонкой</li> <li>Водовыпуск трубчатый</li> <li>Устройство шахтное</li> </ul>
		Примечание	Текстовый (70)
Объекты газоснабжения (точечные)	Точка	Вид объекта	Выбор значения: <ul style="list-style-type: none"> <li>Колодец (смотровой)</li> <li>Контрольно-измерительный пункт</li> <li>Заглушка</li> <li>Газопровод сбросной ("свеча")</li> <li>Газорегуляторный пункт (ГРП)</li> <li>Информационная табличка</li> </ul>

			<ul style="list-style-type: none"> <li>• Переход (диаметра, материала)</li> <li>• Кран шаровый в подземном исполнении</li> <li>• Кран шаровый в надземном исполнении</li> <li>• Конденсатосборник</li> <li>• Ковер</li> <li>• Газораспределительная станция (ГРС)</li> <li>• Колодец газопровода</li> <li>• Столб</li> </ul>
		Наименование	Текстовый (255)
		Примечание	Текстовый (70)
Объекты теплоснабжения	Точка	Вид объекта	Выбор значения: <ul style="list-style-type: none"> <li>• Центральный тепловой пункт (ЦТП)</li> <li>• Индивидуальный тепловой пункт (ИТП)</li> <li>• Котельная</li> <li>• Тепловая перекачивающая насосная станция (ТПНС)</li> <li>• Колодец смотровой</li> <li>• Колодец теплосети</li> </ul>
		Наименование	Текстовый (255)
		Примечание	Текстовый (70)
Объекты транспортной инфраструктуры (точечные)	Точка	Вид объекта	Выбор значения: <ul style="list-style-type: none"> <li>• Переезд</li> <li>• Шлагбаум односторонний</li> <li>• Шлагбаум двусторонний</li> <li>• Ворота габаритные</li> <li>• Семафор</li> <li>• Семафор на мостике двупорном</li> <li>• Семафор на мостике консольном</li> <li>• Светофор мачтовый</li> <li>• Светофор карликовый</li> <li>• Светофор подвесной</li> <li>• Знак вдоль железнодорожных путей</li> <li>• Стрелка переводная</li> <li>• Конец рельсового пути</li> <li>• Бензоколонка</li> <li>• Будка регулировщиков движения</li> <li>• Светофор</li> <li>• Указатель дорог</li> </ul>
		Наименование	Текстовый (255)
		Примечание	Текстовый (70)

			<ul style="list-style-type: none"> <li>• Знак дорожный</li> <li>• Знак километровый</li> <li>• Маяк</li> <li>• Огонь береговой</li> <li>• Знак километрового пикетажа</li> <li>• Знак береговой сигнализации</li> <li>• Пост водомерный, футшток</li> <li>• Якорная стоянка, остановочный пункт</li> <li>• Остановка транспорта</li> </ul>
		Наименование	Текстовый (255)
		Описание	Текстовый (500)
		Примечание	Текстовый (70)
Объекты электроснабжения	Точка	Вид объекта	Выбор значения: <ul style="list-style-type: none"> <li>• Трансформаторная подстанция</li> <li>• Фонарь</li> <li>• Фонарь двойной</li> <li>• Вставка постоянного тока</li> <li>• Переключательный пункт</li> <li>• Подстанция (ПС)</li> <li>• Колодец смотровой</li> <li>• Колодец электрокабельный</li> <li>• Опора</li> <li>• Шкаф управления</li> <li>• Прожектор</li> <li>• Прожектор карликовый</li> <li>• Переход от воздушной ЛЭП к подземной</li> <li>• Молниезащитный</li> </ul>
		Наименование	Текстовый (255)
		Описание	Текстовый (500)
		Напряжение, кВт	Выбор значения: <ul style="list-style-type: none"> <li>• 1150</li> <li>• 800</li> <li>• 750</li> <li>• 500</li> <li>• 400</li> <li>• 330</li> <li>• 220</li> </ul>



			<ul style="list-style-type: none"> <li>• 110</li> <li>• 35</li> <li>• 10 (6)</li> <li>• 0,4</li> </ul>
		Примечание	Текстовый (70)
Топография (точечная)	Точка	Вид объекта	Выбор значения: <ul style="list-style-type: none"> <li>• Пункт ГГС</li> <li>• Пункт ГСС</li> <li>• Точка плановой сети долговременного закрепления</li> <li>• Точка плановой сети временного закрепления</li> <li>• Пункт ориентирный</li> <li>• Знак нивелирный (репер)</li> <li>• Отметка высоты</li> <li>• Отметка высоты головки рельса</li> <li>• Пункт астрономический</li> <li>• Отметка высоты 1 этаж, цоколь, фундамент</li> <li>• Урез воды</li> <li>• Труба дымоходная</li> <li>• Опора трубопровода</li> <li>• Столб деревянный</li> <li>• Столб железобетонный</li> <li>• Столб металлический</li> <li>• Ферма деревянная</li> <li>• Ферма железобетонная</li> <li>• Ферма металлическая</li> <li>• Столб фермовый</li> <li>• Столб с консолями</li> <li>• Оттяжка столба, трубы, вышки</li> <li>• Скважина буровая</li> <li>• Труба заводская</li> <li>• Знак береговой сигнализации</li> <li>• Скульптура</li> <li>• Памятник</li> <li>• Тумба афишная</li> <li>• Могила отдельная</li> <li>• Фонтан</li> </ul>



		Наименование	Текстовый (255)
		Подпись	Текстовый (500)
		Материал	Выбор значения: <ul style="list-style-type: none"> <li>• Бетон</li> <li>• Железобетон</li> <li>• Металл</li> <li>• Камень</li> <li>• Дерево</li> <li>• Кирпич</li> <li>• Асбестоцемент</li> <li>• Стеклобетон</li> <li>• Стеклометалл</li> <li>• Грунт</li> <li>• Сталь</li> <li>• Бетонно-земляной</li> <li>• Искусственные и естественные каменные материалы</li> <li>• Керамика</li> <li>• Пластик</li> <li>• Полиэтилен</li> <li>• Саман</li> <li>• Стекло</li> <li>• Чугун</li> </ul>
		Примечание	Текстовый (70)
Газопроводы	Линия, мультитиния	Вид объекта	Выбор значения: <ul style="list-style-type: none"> <li>• Газопровод прочий</li> <li>• Газопровод распределительный</li> <li>• Газопровод высокого давления</li> <li>• Газопровод среднего давления</li> <li>• Газопровод низкого давления</li> </ul>
		Способ прокладки	Выбор значения: <ul style="list-style-type: none"> <li>• Подводный</li> <li>• Наземный</li> <li>• Подземный</li> <li>• Воздушный</li> </ul>
		Глубина заложения труб, м	Текстовый (70)
		Количество труб	Целое (Integer)



		Материал	Выбор значения: <ul style="list-style-type: none"> <li>• Бетон</li> <li>• Железобетон</li> <li>• Металл</li> <li>• Камень</li> <li>• Дерево</li> <li>• Кирпич</li> <li>• Асбестоцемент</li> <li>• Стеклобетон</li> <li>• Стеклометалл</li> <li>• Грунт</li> <li>• Сталь</li> <li>• Бетонно-земляной</li> <li>• Искусственные и естественные каменные материалы</li> <li>• Керамика</li> <li>• Пластик</li> <li>• Полиэтилен</li> <li>• Саман</li> <li>• Стекло</li> <li>• Чугун</li> </ul>
		Диаметр, мм	Текстовый (70)
		Примечание	Текстовый (70)
Водопровод	Линия, мультилиния	Способ прокладки	Выбор значения: <ul style="list-style-type: none"> <li>• Подводный</li> <li>• Наземный</li> <li>• Подземный</li> <li>• Воздушный</li> </ul>
		Наименование	Текстовый (70)
		Глубина заложения труб, м	Текстовый (70)
		Отметка земли	Текстовый (500)
		Количество труб	Целое (Integer)
		Материал	Выбор значения: <ul style="list-style-type: none"> <li>• Бетон</li> <li>• Железобетон</li> <li>• Металл</li> <li>• Камень</li> </ul>



			<ul style="list-style-type: none"> <li>• Дерево</li> <li>• Кирпич</li> <li>• Асбестоцемент</li> <li>• Стеклобетон</li> <li>• Стеклометалл</li> <li>• Грунт</li> <li>• Сталь</li> <li>• Бетонно-земляной</li> <li>• Искусственные и естественные каменные материалы</li> <li>• Керамика</li> <li>• Пластик</li> <li>• Полиэтилен</li> <li>• Саман</li> <li>• Стекло</li> <li>• Чугун</li> </ul>
		Диаметр, мм	Текстовый (70)
		Тип водораспределительного устройства (водопровод)	Выбор значения: <ul style="list-style-type: none"> <li>• Сооружение подпорно-регулирующее</li> <li>• Водовыпуск с заслонкой</li> <li>• Водовыпуск трубчатый</li> <li>• Устройство шахтное</li> </ul>
		Примечание	Текстовый (225)
Сети связи	Линия, мультилиния	Наименование	Текстовый (225)
		Тип территории	Выбор значения: <ul style="list-style-type: none"> <li>• Застроенная</li> <li>• Незастроенная</li> </ul>
		Количество проводов	Целое (Integer)
		Способ прокладки	Выбор значения: <ul style="list-style-type: none"> <li>• Подводный</li> <li>• Наземный</li> <li>• Подземный</li> <li>• Воздушный</li> </ul>
		Глубина (высота) прокладки	Текстовый (70)
		Примечание	Текстовый (70)
Линии электропередачи	Линия, мультилиния	Вид объекта	Выбор значения: <ul style="list-style-type: none"> <li>• ЛЭП высокого напряжения</li> </ul>





			<ul style="list-style-type: none"> <li>• ЛЭП низкого напряжения</li> </ul>
		Напряжение, кВт	Выбор значения: <ul style="list-style-type: none"> <li>• 1150</li> <li>• 800</li> <li>• 750</li> <li>• 500</li> <li>• 400</li> <li>• 330</li> <li>• 220</li> <li>• 110</li> <li>• 35</li> <li>• 10 (6)</li> <li>• 0,4</li> </ul>
		Наименование	Текстовый (225)
		Тип территории	Выбор значения: <ul style="list-style-type: none"> <li>• Застроенная</li> <li>• Незастроенная</li> </ul>
		Количество проводов	Целое (Integer)
		Способ прокладки	Выбор значения: <ul style="list-style-type: none"> <li>• Подводный</li> <li>• Наземный</li> <li>• Подземный</li> <li>• Воздушный</li> </ul>
		Глубина (высота) прокладки	Текстовый (70)
		Примечание	Текстовый (70)
Сети теплоснабжения	Линия, мультилиния	Вид объекта	Выбор значения: <ul style="list-style-type: none"> <li>• Горячее водоснабжение</li> <li>• Отопление</li> </ul>
		Наименование	Текстовый (225)
		Глубина заложения труб, м	Текстовый (70)
		Количество труб	Целое (Integer)
		Способ прокладки	Выбор значения: <ul style="list-style-type: none"> <li>• Подводный</li> <li>• Наземный</li> <li>• Подземный</li> <li>• Воздушный</li> </ul>



		Материал	Выбор значения: <ul style="list-style-type: none"> <li>• Бетон</li> <li>• Железобетон</li> <li>• Металл</li> <li>• Камень</li> <li>• Дерево</li> <li>• Кирпич</li> <li>• Асбестоцемент</li> <li>• Стеклобетон</li> <li>• Стеклометалл</li> <li>• Грунт</li> <li>• Сталь</li> <li>• Бетонно-земляной</li> <li>• Искусственные и естественные каменные материалы</li> <li>• Керамика</li> <li>• Пластик</li> <li>• Полиэтилен</li> <li>• Саман</li> <li>• Стекло</li> <li>• Чугун</li> </ul>
		Диаметр, мм	Текстовый (70)
		Примечание	Текстовый (70)
Сети водоотведения	Линия, мультилиния	Вид объекта	Выбор значения: <ul style="list-style-type: none"> <li>• Канализация магистральная</li> <li>• Канализация прочая</li> <li>• Канализация хозяйственно-бытовая</li> <li>• Канализация промышленная</li> <li>• Канализация ливневая</li> <li>• Дренаж</li> <li>• Труба под дорогой</li> </ul>
		Наименование	Текстовый (225)
		Глубина заложения труб, м	Текстовый (70)
		Количество труб	Целое (Integer)
		Способ прокладки	Выбор значения: <ul style="list-style-type: none"> <li>• Подводный</li> <li>• Наземный</li> </ul>



			<ul style="list-style-type: none"> <li>• Подземный</li> <li>• Воздушный</li> </ul>
		Материал	Выбор значения: <ul style="list-style-type: none"> <li>• Бетон</li> <li>• Железобетон</li> <li>• Металл</li> <li>• Камень</li> <li>• Дерево</li> <li>• Кирпич</li> <li>• Асбестоцемент</li> <li>• Стеклобетон</li> <li>• Стеклометалл</li> <li>• Грунт</li> <li>• Сталь</li> <li>• Бетонно-земляной</li> <li>• Искусственные и естественные каменные материалы</li> <li>• Керамика</li> <li>• Пластик</li> <li>• Полиэтилен</li> <li>• Саман</li> <li>• Стекло</li> <li>• Чугун</li> </ul>
		Диаметр, мм	Текстовый (70)
		Примечание	Текстовый (70)
Трубопроводы прочие	Линия, мультитория	Вид объекта	Выбор значения: <ul style="list-style-type: none"> <li>• Воздухопровод</li> <li>• Аммиакопровод</li> <li>• Ацетиленопровод</li> <li>• Бензопровод</li> <li>• Золотопровод</li> <li>• Мазутопровод</li> <li>• Материалопровод</li> <li>• Паропровод</li> <li>• Продуктопровод сыпучих веществ</li> <li>• Шлакопровод</li> <li>• Щелочепровод</li> <li>• Этиленопровод</li> </ul>



		Наименование	Текстовый (225)
		Глубина заложения труб, м	Текстовый (70)
		Количество труб	Целое (Integer)
		Способ прокладки	Выбор значения: <ul style="list-style-type: none"> <li>• Подводный</li> <li>• Наземный</li> <li>• Подземный</li> <li>• Воздушный</li> </ul>
		Материал	Выбор значения: <ul style="list-style-type: none"> <li>• Бетон</li> <li>• Железобетон</li> <li>• Металл</li> <li>• Камень</li> <li>• Дерево</li> <li>• Кирпич</li> <li>• Асбестоцемент</li> <li>• Стеклобетон</li> <li>• Стеклометалл</li> <li>• Грунт</li> <li>• Сталь</li> <li>• Бетонно-земляной</li> <li>• Искусственные и естественные каменные материалы</li> <li>• Керамика</li> <li>• Пластик</li> <li>• Полиэтилен</li> <li>• Саман</li> <li>• Стекло</li> <li>• Чугун</li> </ul>
		Диаметр, мм	Текстовый (70)
		Примечание	Текстовый (70)
Элементы зданий	Линия, мультилиния	Описание	Текстовый (500)
		Примечание	Текстовый (70)
Топография (линейная)	Линия, мультилиния	Вид объекта	Выбор значения: <ul style="list-style-type: none"> <li>• Бордюр</li> <li>• Шлагбаум</li> <li>• Дорожный указатель</li> </ul>

			<ul style="list-style-type: none"> <li>• Опорная оттяжка</li> <li>• Граница города</li> <li>• Граница АО</li> <li>• Граница микрорайона</li> <li>• Горизонталь вспомогательная</li> <li>• Горизонталь основная</li> <li>• Горизонталь дополнительная</li> <li>• Горизонталь утолщенная</li> <li>• Арка на дороге</li> <li>• Доска мемориальная</li> <li>• Стенка подпорная каменная</li> <li>• Стенка подпорная деревянная</li> </ul>
		Наименование	Текстовый (225)
		Подпись	Текстовый (500)
		Материал	Выбор значения: <ul style="list-style-type: none"> <li>• Бетон</li> <li>• Железобетон</li> <li>• Металл</li> <li>• Камень</li> <li>• Дерево</li> <li>• Кирпич</li> <li>• Асбестоцемент</li> <li>• Стеклобетон</li> <li>• Стеклометалл</li> <li>• Грунт</li> <li>• Сталь</li> <li>• Бетонно-земляной</li> <li>• Искусственные и естественные каменные материалы</li> <li>• Керамика</li> <li>• Пластик</li> <li>• Полиэтилен</li> <li>• Саман</li> <li>• Стекло</li> <li>• Чугун</li> </ul>
		Примечание	Текстовый (70)
Фуляры водопровода	Линия, мультилиния	Наименование	Текстовый (225)



		Материал	Выбор значения: <ul style="list-style-type: none"> <li>• Бетон</li> <li>• Железобетон</li> <li>• Металл</li> <li>• Камень</li> <li>• Дерево</li> <li>• Кирпич</li> <li>• Асбестоцемент</li> <li>• Стеклобетон</li> <li>• Стеклометалл</li> <li>• Грунт</li> <li>• Сталь</li> <li>• Бетонно-земляной</li> <li>• Искусственные и естественные каменные материалы</li> <li>• Керамика</li> <li>• Пластик</li> <li>• Полиэтилен</li> <li>• Саман</li> <li>• Стекло</li> <li>• Чугун</li> </ul>
		Диаметр, мм	Текстовый (70)
		Примечание	Текстовый (70)
Фуляры газопровода	Линия, мультилиния	Наименование	Текстовый (225)
		Материал	Выбор значения: <ul style="list-style-type: none"> <li>• Бетон</li> <li>• Железобетон</li> <li>• Металл</li> <li>• Камень</li> <li>• Дерево</li> <li>• Кирпич</li> <li>• Асбестоцемент</li> <li>• Стеклобетон</li> <li>• Стеклометалл</li> <li>• Грунт</li> <li>• Сталь</li> <li>• Бетонно-земляной</li> <li>• Искусственные и естественные каменные ма-</li> </ul>



			<ul style="list-style-type: none"> <li>• керамика</li> <li>• Пластик</li> <li>• Полиэтилен</li> <li>• Саман</li> <li>• Стекло</li> <li>• Чугун</li> </ul>
		Диаметр, мм	Текстовый (70)
		Примечание	Текстовый (70)
Фуляры канализации	Линия, мультилиния	Наименование	Текстовый (225)
		Материал	Выбор значения: <ul style="list-style-type: none"> <li>• Бетон</li> <li>• Железобетон</li> <li>• Металл</li> <li>• Камень</li> <li>• Дерево</li> <li>• Кирпич</li> <li>• Асбестоцемент</li> <li>• Стеклобетон</li> <li>• Стеклометалл</li> <li>• Грунт</li> <li>• Сталь</li> <li>• Бетонно-земляной</li> <li>• Искусственные и естественные каменные материалы</li> <li>• Керамика</li> <li>• Пластик</li> <li>• Полиэтилен</li> <li>• Саман</li> <li>• Стекло</li> <li>• Чугун</li> </ul>
		Диаметр, мм	Текстовый (70)
		Примечание	Текстовый (70)
Фуляры линий связи	Линия, мультилиния	Наименование	Текстовый (225)
		Материал	Выбор значения: <ul style="list-style-type: none"> <li>• Бетон</li> <li>• Железобетон</li> </ul>



			<ul style="list-style-type: none"> <li>• Metall</li> <li>• Камень</li> <li>• Дерево</li> <li>• Кирпич</li> <li>• Асбестоцемент</li> <li>• Стеклобетон</li> <li>• Стеклометалл</li> <li>• Грунт</li> <li>• Сталь</li> <li>• Бетонно-земляной</li> <li>• Искусственные и естественные каменные материалы</li> <li>• Керамика</li> <li>• Пластик</li> <li>• Полиэтилен</li> <li>• Саман</li> <li>• Стекло</li> <li>• Чугун</li> </ul>
		Диаметр, мм	Текстовый (70)
		Примечание	Текстовый (70)
Фуляры сетей теплоснабжения	Линия, мультилиния	Наименование	Текстовый (225)
		Материал	Выбор значения: <ul style="list-style-type: none"> <li>• Бетон</li> <li>• Железобетон</li> <li>• Metall</li> <li>• Камень</li> <li>• Дерево</li> <li>• Кирпич</li> <li>• Асбестоцемент</li> <li>• Стеклобетон</li> <li>• Стеклометалл</li> <li>• Грунт</li> <li>• Сталь</li> <li>• Бетонно-земляной</li> <li>• Искусственные и естественные каменные материалы</li> <li>• Керамика</li> <li>• Пластик</li> </ul>





			<ul style="list-style-type: none"> <li>• Полиэтилен</li> <li>• Саман</li> <li>• Стекло</li> <li>• Чугун</li> </ul>
		Диаметр, мм	Текстовый (70)
		Примечание	Текстовый (70)
Футляры линий электропередачи	Линия, мультиталиния	Наименование	Текстовый (225)
		Материал	Выбор значения: <ul style="list-style-type: none"> <li>• Бетон</li> <li>• Железобетон</li> <li>• Металл</li> <li>• Камень</li> <li>• Дерево</li> <li>• Кирпич</li> <li>• Асбестоцемент</li> <li>• Стеклобетон</li> <li>• Стеклометалл</li> <li>• Грунт</li> <li>• Сталь</li> <li>• Бетонно-земляной</li> <li>• Искусственные и естественные каменные материалы</li> <li>• Керамика</li> <li>• Пластик</li> <li>• Полиэтилен</li> <li>• Саман</li> <li>• Стекло</li> <li>• Чугун</li> </ul>
		Диаметр, мм	Текстовый (70)
		Примечание	Текстовый (70)
Железнодорожный путь	Линия, мультиталиния	Вид объекта	Выбор значения: <ul style="list-style-type: none"> <li>• Железная дорога</li> <li>• Железная дорога монорельсовая</li> <li>• Железная дорога узкоколейная</li> <li>• Пути станционные</li> </ul>
		Наименование	Текстовый (225)
		Состояние	Выбор значения:



			<ul style="list-style-type: none"> <li>• Строящийся</li> <li>• Существующий</li> <li>• Разобраный</li> </ul>
		Ширина колеи	Текстовый (70)
		Примечание	Текстовый (70)
Трамвайные пути	Линия, мультилиния	Наименование	Текстовый (225)
		Состояние	Выбор значения: <ul style="list-style-type: none"> <li>• Строящийся</li> <li>• Существующий</li> <li>• Разобраный</li> </ul>
		Ширина колеи	Текстовый (70)
		Примечание	Текстовый (70)
Здания	Полигон, мультиполигон	Вид объекта	Выбор значения: <ul style="list-style-type: none"> <li>• Автобусная станция</li> <li>• Автовокзал</li> <li>• Автомобильные весы</li> <li>• Авторемонтная мастерская</li> <li>• Авторемонтный завод</li> <li>• Автотранспортная колонна</li> <li>• Автотранспортное предприятие</li> <li>• Административное здание</li> <li>• Автозаправочная станция</li> <li>• Алебастровый завод</li> <li>• Амбулатория</li> <li>• Ангар</li> <li>• Аэродром</li> <li>• Аэропорт</li> <li>• Барак</li> <li>• Бассейн</li> <li>• Бетонный завод</li> <li>• Библиотека</li> <li>• Биологическая станция</li> <li>• Блокпост</li> <li>• Блок-секция</li> <li>• Больница</li> <li>• Бумажная фабрика</li> <li>• Вагонное депо</li> </ul>



- Вагоноремонтный завод
- Ветеринарный пункт
- Водная станция
- Водозабор
- Водокачка
- Водонагнетательная установка
- Водонапорная башня
- Водоотвод
- Водопроводная станция
- Вокзал
- Газовый завод
- Газокомпрессорная станция
- Гараж
- Геологическая расчистка
- Гидрометеорологическая станция
- Гидронаблюдательный пост
- Гидроэлектростанция
- Гипсовый завод
- Гипсовый карьер
- Глинозёмный завод
- Гончарный завод
- Госпиталь
- Гостиница
- Градирня
- Деревообрабатывающий завод
- Детский дом
- Детский сад
- Диспетчерская
- Дом Культуры
- Дом Отдыха
- Домостроительный завод, комбинат
- Дровяной склад
- ЖБИ завод
- Животноводческая ферма
- Жилой дом
- Землянка
- Зерноводческий совхоз
- Зерносушилка
- Зимник



- Институт
- Казарма
- Казармы железнодорожные
- Каменный столб
- Каучуковый завод
- Кинотеатр
- Кирпичный завод
- Кожевенный завод
- Коллектор
- Комбикормовый завод
- Комбинат
- Компрессорная станция
- Кондитерская фабрика
- Консервный завод, комбинат
- Контрольно-распределительный пункт
- Котельная
- КПП
- Крупяной завод
- Курорт
- Лакокрасочный завод
- Лесника дом
- Лесничество
- Лесозащитная станция
- Лесопильный завод
- Лесоучасток
- Лечебница
- Магазин
- Макаронная фабрика
- Маслобойный завод
- Маслодельный завод
- Маслохранилище
- Мастерская
- Машинно-животноводческая станция
- Машинно-мелиоративная станция
- Машинно-тракторная мастерская
- Машиностроительный завод
- Мебельная фабрика
- Мельница
- Металлообрабатывающий завод

- Метеорологическая станция
- меховая фабрика
- Молочно-товарная ферма
- Молочный завод
- Монастырь
- МТС
- Мукомольная фабрика
- Мусороулавливающее устройство
- Мыловаренный завод
- Мясной промышленности завод
- Мясной промышленности комбинат
- Наблюдательная вышка
- Нагнетательная установка
- Насосная станция
- Нефтедобыча склад
- Нефтеперерабатывающий завод
- Нефтеcборный пункт
- Нефтехранилище
- Нефтяная яма
- Обгонный пункт
- Обогагительная фабрика
- Обсерватория
- Обувная фабрика
- Овощехранилище
- Овце-товарная ферма
- Овчинно-шубная фабрика
- Огнеупорных изделий завод
- Опорный пункт милиции
- Оранжерея
- Остановочный пункт
- Охотничья изба
- Очистные сооружения
- Парфюмерно-косметическая фабрика
- Паром
- Пасека
- Передвижная механизированная колонна
- Пивоваренный завод
- Пионерский лагерь
- Пищевой промышленности завод

- Пищевых концентратов завод
- Пластических масс завод
- Пограничная застава
- Пограничная комендатура
- Подсобное хозяйство
- Пожарная вышка, пожарное депо
- Полевой стан
- Полиграфический комбинат, фабрика
- Поликлиника
- Поселковый Совет
- Пост ГАИ
- Проволочный завод
- Прожекторная вышка
- Прядильная фабрика
- Птицеварная ферма
- Пункт
- Путьевой пост
- Радиостанция
- Распределительный пункт
- Регулятор
- Резиновых изделий завод
- Ремонтно-строительное управление
- Ремонтно-техническая мастерская
- Ремонтно-техническая станция
- Ремонтный завод
- Рыбный завод
- Рыбозащитное устройство
- Рыбоконсервный комбинат
- Рынок
- Санаторий
- Сахарный завод
- Светооптическая система
- Свиноварная ферма
- Сельхозтехника (отделение)
- Сигнализация
- Силосная башня
- Склад ГСМ
- Склад
- Скотный двор



- Скотомогильник
- Сортировочная станция
- Спирто-водочный завод, спиртовой
- Спичечная фабрика
- Спортивная вышка
- Спортивная площадка
- Стадион
- Становище, стойбище
- Станция
- Станция перекачки
- Стекольный завод
- Сторожевая вышка
- Стрелочный пост
- Строительно-монтажное управление
- Строительное управление, участок
- Строительных материалов завод
- Судоремонтный завод
- Судостроительный завод
- Сушильня
- Текстильная фабрика
- Текстильный комбинат
- Телевидение
- Телетайп
- Телефон
- Теплица
- Техникум
- Ткацкая фабрика
- Товарная станция
- Товарный парк
- Толевый завод
- Трикотажная фабрика
- Туристическая база
- ТЭЦ
- Укрепление
- Усилительный пункт
- Учебное хозяйство
- Фанерный завод
- Ферма
- Фундамент



			<ul style="list-style-type: none"> <li>• Химико-фармацевтический завод</li> <li>• Химический завод</li> <li>• Хлебный комбинат</li> <li>• Холодильник</li> <li>• Хромовый рудник</li> <li>• Цементный завод</li> <li>• Цинковый рудник</li> <li>• Чайная фабрика</li> <li>• Черепичный завод</li> <li>• Швейная фабрика</li> <li>• Школа</li> <li>• Элеватор</li> <li>• Электростанция</li> </ul>
		Тип здания	Выбор значения: <ul style="list-style-type: none"> <li>• Жилое</li> <li>• Нежилое</li> <li>• Общественное</li> </ul>
		Наименование	Текстовый (225)
		Состояние	Выбор значения: <ul style="list-style-type: none"> <li>• Действующий</li> <li>• Строящийся</li> <li>• Разрушенный</li> <li>• Полуразрушенный</li> </ul>
		Материал	Выбор значения: <ul style="list-style-type: none"> <li>• Бетон</li> <li>• Железобетон</li> <li>• Металл</li> <li>• Камень</li> <li>• Дерево</li> <li>• Кирпич</li> <li>• Асбестоцемент</li> <li>• Стеклобетон</li> <li>• Стеклометалл</li> <li>• Грунт</li> <li>• Сталь</li> <li>• Бетонно-земляной</li> <li>• Искусственные и естественные каменные ма-</li> </ul>



			<ul style="list-style-type: none"> <li>• териалы</li> <li>• Керамика</li> <li>• Пластик</li> <li>• Полиэтилен</li> <li>• Саман</li> <li>• Стекло</li> <li>• Чугун</li> </ul>
		Этажность	Целое (Integer)
		Улица	Текстовый (225)
		Номер дома	Текстовый (70)
		Номер корпуса (строения)	Текстовый (70)
		Высота здания	Целое (Integer)
		Особенности конструкции	Выбор значения: <ul style="list-style-type: none"> <li>• с памятником</li> <li>• с выдающейся частью</li> <li>• с подземной частью</li> <li>• с колоннами вместо части строения</li> <li>• с колоннами вместо всего первого этажа</li> <li>• с аркой</li> <li>• со ступенями</li> <li>• висячий</li> <li>• на фундаменте</li> <li>• с капитальными опорами</li> <li>• открытый</li> <li>• крытый</li> <li>• на общем основании</li> <li>• на отдельном основании</li> <li>• на одной опоре</li> <li>• на нескольких опорах</li> </ul>
		Примечание	Текстовый (70)
Гидрография (линейная)	Линия, мультилиния	Вид объекта	Выбор значения: <ul style="list-style-type: none"> <li>• Река</li> </ul>

			<ul style="list-style-type: none"> <li>• Ручей</li> <li>• Ручей пересыхающий</li> <li>• Граница разлива</li> <li>• Ручей пропадающий</li> <li>• Брод</li> <li>• Ширина реки</li> <li>• Характеристика канавы</li> <li>• Направление течения</li> </ul>
		Наименование	Текстовый (70)
		Подпись	Текстовый (500)
		Примечание	Текстовый (70)
Рельеф (растительность)	Точка	Вид объекта	Выбор значения: <ul style="list-style-type: none"> <li>• Яма</li> <li>• Курган</li> <li>• Бугор</li> <li>• Воронка карстовая</li> <li>• Дерево отдельстоящее</li> <li>• Куст отдельный</li> <li>• Кустарник отдельная группа</li> <li>• Кустарник заросли</li> <li>• Кустарник колючий</li> <li>• Кустарник колючий заросли</li> <li>• Полукустарник</li> <li>• Кустарничек</li> <li>• Редколесье высокое</li> <li>• Редколесье угнетенное</li> <li>• Редкая поросль</li> <li>• Криволесье</li> <li>• Бурелом</li> <li>• Сухостой</li> <li>• Вырубка</li> <li>• Осока</li> <li>• Камыш</li> <li>• Лишайник</li> <li>• Чигирь</li> <li>• Газон</li> </ul>
		Вид растительности	Выбор значения: <ul style="list-style-type: none"> <li>• Хвойный</li> </ul>



			<ul style="list-style-type: none"> <li>• Лиственный</li> <li>• Смешанный</li> <li>• Широколиственный</li> <li>• Мелколиственный</li> <li>• Декоративный</li> <li>• Технические культуры</li> <li>• Древесный</li> <li>• Кустарниковый</li> <li>• Травяной</li> </ul>
		Наименование	Текстовый (225)
		Примечание	Текстовый (70)
Ограждения	Линия, мультилиния	Вид объекта	Выбор значения: <ul style="list-style-type: none"> <li>• Ограда каменная</li> <li>• Ограда металлическая высотой более 1 м</li> <li>• Ограда металлическая высотой менее 1 м</li> <li>• Забор деревянный сплошной</li> <li>• Забор деревянный решетчатый</li> <li>• Забор деревянный с капитальными опорами</li> <li>• Ограждение из колочей проволоки</li> <li>• Ограждение из гладкой проволоки</li> <li>• Ограждение из проволочной сетки</li> <li>• Изгороди, плетни, трельяжи</li> </ul>
		Материал	Выбор значения: <ul style="list-style-type: none"> <li>• Бетон</li> <li>• Железобетон</li> <li>• Металл</li> <li>• Камень</li> <li>• Дерево</li> <li>• Кирпич</li> <li>• Асбестоцемент</li> <li>• Стеклобетон</li> <li>• Стеклометалл</li> <li>• Грунт</li> <li>• Сталь</li> <li>• Бетонно-земляной</li> <li>• Искусственные и естественные каменные материалы</li> <li>• Керамика</li> </ul>



			<ul style="list-style-type: none"> <li>• Пластик</li> <li>• Полиэтилен</li> <li>• Саман</li> <li>• Стекло</li> <li>• Чугун</li> </ul>
		Высотная характеристика	Выбор значения: <ul style="list-style-type: none"> <li>• менее 1 м</li> <li>• 1 м и более</li> <li>• менее 4 м</li> <li>• 4 м и более</li> </ul>
		Примечание	Текстовый (70)
Рельеф (линейные)	Линия, мультилиния	Вид объекта	Выбор значения: <ul style="list-style-type: none"> <li>• Обрыв</li> <li>• Берег обрывистый без пляжа</li> <li>• Откос неукрепленный</li> <li>• Насыпь неукрепленная</li> <li>• Выемка неукрепленная</li> <li>• Карьер</li> <li>• Откос укрепленный</li> <li>• Насыпь укрепленная</li> <li>• Выемка укрепленная</li> <li>• Валик</li> <li>• Уступ задернованный</li> <li>• Промоины</li> <li>• Полоса древесных насаждений</li> </ul>
		Наименование	Текстовый (225)
		Абсолютная высота	Текстовый (70)
		Глубина (высота)	Текстовый (70)
		Примечание	Текстовый (70)
Объекты газоснабжения (площадные)	Полигон, мультиполигон	Вид объекта	Выбор значения: <ul style="list-style-type: none"> <li>• Газорегуляторный пункт (ГРП)</li> <li>• Контрольно-распределительный пункт</li> <li>• Групповая резервуарная установка</li> <li>• Шкафный регуляторный пункт (ШРП)</li> <li>• Газораспределительная станция (ГРС)</li> </ul>
		Наименование	Текстовый (225)

		Примечание	Текстовый (70)
Объекты теплоснабжения (площадные)	Полигон, мультиполигон	Наименование	Текстовый (225)
		Описание	Текстовый (500)
		Примечание	Текстовый (70)
Объекты электроснабжения (площадные)	Полигон, мультиполигон	Номер	Текстовый (70)
		Наименование	Текстовый (70)
		Местоположение	Текстовый (500)
		Площадь	Вещественный (Double)
		Примечание	Текстовый (70)
Сооружения прочих инженерных сетей	Полигон, мультиполигон	Наименование	Текстовый (225)
		Описание	Текстовый (500)
		Примечание	Текстовый (70)
Планово-высотное обоснование	Точка	Отметки земли	Текстовый (500)
		Отметка (прочие)	Текстовый (70)
		Примечание	Текстовый (70)
Осевые улиц	Линия, мультилиния	Наименование лица	Текстовый (225)
		Предыдущее название	Текстовый (225)
		Нормативно правовой акт	Текстовый (225)
		Примечание	Текстовый (70)
Дороги, мосты (линейные)	Линия, мультилиния	Материал	Выбор значения: <ul style="list-style-type: none"> <li>• Без покрытия</li> <li>• Асфальт</li> <li>• Бетон</li> <li>• Цементобетон</li> <li>• Бульжник</li> <li>• Брусчатка</li> <li>• Гравий</li> <li>• Грунт</li> <li>• Песок</li> <li>• Щебень</li> <li>• Камень колотый</li> <li>• Шлак</li> <li>• Дерево</li> </ul>



			<ul style="list-style-type: none"> <li>• Дерн</li> <li>• Земля</li> <li>• Бетонная плитка</li> <li>• Железобетонная плитка</li> <li>• Мраморная плитка</li> <li>• Каменная наброска</li> <li>• Каменное мощение</li> <li>• Деревянное мощение</li> <li>• Металл</li> <li>• Каучук</li> <li>• Лед</li> <li>• Битумоминеральная смесь</li> <li>• Комбинированный материал</li> </ul>
		Описание	Текстовый (500)
		Улица	Текстовый (225)
		Примечание	Текстовый (225)
Дороги, мосты (площадные)	Полигон, мультиполигон	Вид объекта	Выбор значения: <ul style="list-style-type: none"> <li>• Дороги</li> <li>• Тротуары</li> <li>• Проезжие части</li> <li>• Пешеходные дорожки</li> <li>• Площадки с покрытием</li> <li>• Перекрестки</li> <li>• Мосты, путепроводы</li> </ul>
		Материал	Выбор значения: <ul style="list-style-type: none"> <li>• Без покрытия</li> <li>• Асфальт</li> <li>• Бетон</li> <li>• Цементобетон</li> <li>• Булыжник</li> <li>• Брусчатка</li> <li>• Гравий</li> <li>• Грунт</li> <li>• Песок</li> <li>• Щебень</li> <li>• Камень колотый</li> <li>• Шлак</li> <li>• Дерево</li> </ul>



			<ul style="list-style-type: none"> <li>• Дерн</li> <li>• Земля</li> <li>• Бетонная плитка</li> <li>• Железобетонная плитка</li> <li>• Мраморная плитка</li> <li>• Каменная наброска</li> <li>• Каменное мощение</li> <li>• Деревянное мощение</li> <li>• Металл</li> <li>• Каучук</li> <li>• Лед</li> <li>• Битумоминеральная смесь</li> <li>• Комбинированный материал</li> </ul>
		Улица	Текстовый (225)
		Примечание	Текстовый (225)
Топография (площадная)	Полигон, мультиполигон	Вид объекта	Выбор значения: <ul style="list-style-type: none"> <li>• Навес</li> <li>• Остановочный комплекс</li> <li>• Киоск</li> <li>• Теплица</li> <li>• Погреб</li> <li>• Овощехранилище</li> <li>• Обочина</li> <li>• Короб</li> <li>• Бак</li> <li>• Опора моста</li> <li>• Терраса</li> <li>• Трансформаторная будка</li> <li>• Камера наземная</li> <li>• Сооружение</li> <li>• Скотомогильник</li> <li>• Бак подземный</li> <li>• Лоджия</li> <li>• Перекрытие</li> <li>• Камера подземная</li> <li>• Площадка строительная</li> <li>• Свалка</li> <li>• Склад открытый</li> </ul>



			<ul style="list-style-type: none"> <li>• Комплексные объекты</li> <li>• Фундамент ограждений</li> </ul>
		Наименование	Текстовый (225)
		Описание	Текстовый (500)
		Материал	Выбор значения: <ul style="list-style-type: none"> <li>• Бетон</li> <li>• Железобетон</li> <li>• Металл</li> <li>• Камень</li> <li>• Дерево</li> <li>• Кирпич</li> <li>• Асбестоцемент</li> <li>• Стеклобетон</li> <li>• Стеклометалл</li> <li>• Грунт</li> <li>• Сталь</li> <li>• Бетонно-земляной</li> <li>• Искусственные и естественные каменные материалы</li> <li>• Керамика</li> <li>• Пластик</li> <li>• Полиэтилен</li> <li>• Саман</li> <li>• Стекло</li> <li>• Чугун</li> </ul>
		Примечание	Текстовый (70)
Гидрография (площадная)	Полигон, мультиполигон	Вид объекта	Выбор значения: <ul style="list-style-type: none"> <li>• Река</li> <li>• Озеро</li> <li>• Канавы</li> <li>• Канал</li> <li>• Река с непостоянным берегом</li> <li>• Озеро с непостоянным берегом</li> <li>• Канавы с непостоянным берегом</li> <li>• Канал с непостоянным берегом</li> <li>• Отмель</li> <li>• Проходимое болото</li> <li>• Непроходимое болото</li> </ul>





		Наименование	Текстовый (70)
		Подпись	Текстовый (500)
		Примечание	Текстовый (70)
Рельеф (площадные)	Полигон, мультиполигон	Вид объекта	Выбор значения: <ul style="list-style-type: none"> <li>• Обрыв</li> <li>• Берег обрывистый без пляжа</li> <li>• Откос неукрепленный</li> <li>• Насыпь неукрепленная</li> <li>• Выемка неукрепленная</li> <li>• Карьер</li> <li>• Откос укрепленный</li> <li>• Насыпь укрепленная</li> <li>• Выемка укрепленная</li> <li>• Валик</li> <li>• Уступ задернованный</li> <li>• Промоины</li> <li>• Полоса древесных насаждений</li> </ul>
		Наименование	Текстовый (225)
		Абсолютная высота	Текстовый (70)
		Глубина (высота)	Текстовый (70)
		Примечание	Текстовый (70)

Лист согласования к документу № СЭД-2021-299-12-12-01Р-2 от 25.01.2021

Инициатор согласования: Короткова М.И. Главный специалист

Согласование инициировано: 18.01.2021 11:39

Краткое содержание: О разработке проекта планировки и проекта межевания территории кадастрового квартала 59:32:0250002 с. Гамово Гамовского сельского поселения Пермского муниципального района Пермского края

**ЛИСТ СОГЛАСОВАНИЯ**

Тип согласования: **смешанное**

№	ФИО	Срок согласования	Результат согласования	Замечания/Комментарии
Тип согласования: <b>последовательное</b>				
1	Филип И.В.		Согласовано 19.01.2021 08:04	-
Тип согласования: <b>последовательное</b>				
2	Небогатикова Е.Г.		ЭП Подписано 19.01.2021 08:20	-

Муниципальное казенное учреждение  
Управление стратегического развития Пермского муниципального района  
Пермского края

**Проект планировки и проект межевания территории кадастрового квартала  
59:32:0250002 с. Гамово Гамовского сельского поселения Пермского  
муниципального района Пермского края**

ПРОЕКТ МЕЖЕВАНИЯ ТЕРРИТОРИИ  
Основная часть  
Том 3

Шифр 24-2.21-2021

Пермь, 2021

## Состав проекта

№ п/п	Наименование
<b>ПРОЕКТ ПЛАНИРОВКИ ТЕРРИТОРИИ</b>	
<b>Основная часть</b>	
1	Том 1. Основная часть проекта планировки территории
2	Чертеж планировки территории М 1:2500
<b>Материалы по обоснованию</b>	
1	Том 2. Материалы по обоснованию проекта планировки территории
2	Карта (фрагмент карты) планировочной структуры территорий поселения с отображением границ элементов планировочной структуры М 1:5000
3	Схема организации движения транспорта (включая транспорт общего пользования) и пешеходов. Схема организации улично-дорожной сети М 1:2500
4	Схема, отображающая местоположение существующих объектов капитального строительства, в том числе линейных объектов, объектов, подлежащих сносу, объектов незавершенного строительства, а также проходы к водным объектам общего пользования и их береговым полосам. Схема границ зон с особыми условиями использования территории. Схема границ территорий объектов культурного наследия М 1:2500
<b>ПРОЕКТ МЕЖЕВАНИЯ ТЕРРИТОРИИ</b>	
<b>Основная часть</b>	
1	Текстовая часть
2	Чертеж межевания территории М 1:2000
<b>Материалы по обоснованию</b>	
1	Текстовая часть
2	Чертеж материалов по обоснованию проекта межевания территории М 1:2500

## Оглавление

1. Перечень и сведения о площади образуемых земельных участков, в том числе и способы их образования. Вид разрешенного использования образуемых земельных участков.....	4
Перечень земельных участков, в том числе изменяемых и уточняемых .....	5
1.1. Перечень образуемых земельных участков.....	41
2. Перечень и сведения о площади образуемых земельных участков, которые будут отнесены к территориям общего пользования или имуществу общего пользования, в том числе в отношении которых предполагаются резервирование и изъятие для государственных или муниципальных нужд .....	89
3. Сведения о границах территории, в отношении которой утвержден проект межевания, содержащие перечень координат характерных точек этих границ.....	91
Приложение 1 .....	92
Каталоги координат образуемых земельных участков и публичного сервитута .....	92
ГРАФИЧЕСКАЯ ЧАСТЬ .....	98

**1. Перечень и сведения о площади образуемых земельных участков, в том числе и способы их образования. Вид разрешенного использования образуемых земельных участков**

**Обоснование принятых решений**

Проект межевания территории подготовлен в целях обеспечения развития территории кадастрового квартала 59:32:0250002 с. Гамово Гамовского сельского поселения Пермского муниципального района Пермского края. Площадь территории в утвержденных границах проектирования составляет – 166 га.

Проектом межевания территории предлагается:

- установить местоположение границ и площади земельных участков, границы и площадь которых не установлены в соответствии с требованиями действующего земельного законодательства, в соответствии с фактическими границами на местности;

- сформировать земельные участки из земель, собственность на которые не разграничена, с видами разрешенного использования: «Для индивидуального жилищного строительства», «Ведение садоводства», «Хранение автотранспорта», «Коммунальное обслуживание», «Улично-дорожная сеть».

Основные решения по формированию земельных участков приняты на основании разработанного проекта планировки территории в соответствии с земельным и градостроительным законодательством. Проектом межевания территории предусмотрено образование участков в несколько этапов.

**Перечень земельных участков, в том числе изменяемых и уточняемых**

Таблица 3

Условный № на чертеже	Кадастровый номер	Адрес земельного участка	Вид разрешенного использования	Исходная площадь земельного участка, кв. м	Площадь земельного участка по проекту, кв. м	Обоснование принятых проектных решений
1	59:32:0250002:7623	край, Пермский муниципальный район, с/п Гамовское, с. Гамово, ул. 50 лет Октября, 21а.	Под строительство спортивно-тренировочного комплекса пожарного депо	4324 +/- 20	4065	устранение реестровой ошибки
2	59:32:0250002:69	Пермский край, р-н Пермский, с/п Гамовское, с. Гамово, ул. 50 лет Октября, 21	Под жилую застройку Многоэтажную	10820 +/- 48	10872	устранение реестровой ошибки
3	59:32:0250002:70	край Пермский, р-н Пермский, с\п Гамовское, с. Гамово, ул. 50 лет Октября, 22	Под жилую застройку Многоэтажную	10819 +/- 48	11300	устранение реестровой ошибки
4	59:32:0250002:666	край Пермский, р-н Пермский, с\п	Под многоэтажный жилой дом	2761 +/- 18	2786	устранение реестровой ошибки

Условный № на чертеже	Кадастровый номер	Адрес земельного участка	Вид разрешенного использования	Исходная площадь земельного участка, кв. м	Площадь земельного участка по проекту, кв. м	Обоснование принятых проектных решений
		Гамовское, с. Гамово, ул. 50 лет Октября, дом 42				
5	59:32:0250002:8408	Пермский край, м.р-н Пермский, с.п. Гамовское, с. Гамово, ул. Центральная, з/у 3	Для ведения личного подсобного хозяйства	1061 +/- 11	1157	устранение реестровой ошибки
6	59:32:0250002:8409	Пермский край, м.р-н Пермский, с.п. Гамовское, с. Гамово, ул. Центральная, з/у 3а	Для ведения личного подсобного хозяйства	741 +/- 10	811	устранение реестровой ошибки
7	59:32:0250002:8400	Пермский край, Пермский район, с. Гамово	ведения личного подсобного хозяйства	1521 +/- 14	1530	устранение реестровой ошибки
8	59:32:0250002:8401	Пермский край, Пермский район, с. Гамово	ведения личного подсобного хозяйства	878 +/- 8	878	устранение реестровой ошибки



Условный № на чертеже	Кадастровый номер	Адрес земельного участка	Вид разрешенного использования	Исходная площадь земельного участка, кв. м	Площадь земельного участка по проекту, кв. м	Обоснование принятых проектных решений
9	59:32:0250002:8363	Пермский край, м.р-н Пермский, с.п. Гамовское, с Гамово, ул Центральная, з/у 7	магазины	2760 +/- 18	2784	устранение реестровой ошибки
10	59:32:0250002:3841	Пермский край, Пермский р-н, с. Гамово	Для индивидуального жилищного строительства	1807 +/- 10	1838	устранение реестровой ошибки
11	59:32:0250002:227	Пермский край, р-н Пермский, с/пос Гамовское, с. Гамово, ул. Центральная, дом 11	Под жилую застройку индивидуальную	1800 +/- 9	1735	устранение реестровой ошибки
12	59:32:0250002:226	Пермский край, р-н Пермский, с/пос. Гамовское, с. Гамово, поз.67	Для ведения личного подсобного хозяйства	1801 +/- 7	2072	устранение реестровой ошибки
13	59:32:0250002:3906	Пермский край, Пермский р-н., с. Гамово, поз № 67	Для личного подсобного хозяйства	1990 +/- 7	2219	устранение реестровой ошибки

Условный № на чертеже	Кадастровый номер	Адрес земельного участка	Вид разрешенного использования	Исходная площадь земельного участка, кв. м	Площадь земельного участка по проекту, кв. м	Обоснование принятых проектных решений
14	59:32:0250002:8096	Пермский край, Пермский район, с. Гамово, ул. Центральная	Индивидуальные жилые дома с приусадебными земельными участками	900 +/- 10	922	устранение реестровой ошибки
15	59:32:0250002:8097	Пермский край, Пермский район, с. Гамово, ул. Центральная	Индивидуальные жилые дома с приусадебными земельными участками	900 +/- 10	1012	устранение реестровой ошибки
16	59:32:0250002:7581	Пермский край, Пермский район, Гамовское с/пос., с. Гамово, ул. Восточная	Под жилую застройку Индивидуальную	1200 +/- 9	1214	устранение реестровой ошибки
17	59:32:0250002:3975	Пермский край, Пермский р-н, Гамовское с/п, с. Гамово, ул. Восточная, 7	Для индивидуального жилищного строительства	1500 +/- 14	1498	устранение реестровой ошибки
18	59:32:0250002:187	Пермский край, Пермский р-н Пермский, с/п Гамовское, с. Гамово, ул. Восточная, 9	Индивидуальное жилищное строительство	1500 +/- 9	1745	устранение реестровой ошибки
19	59:32:0250002:3825	Пермский край,	Для личного подсобного	1799 +/- 8	1865	устранение реестровой ошибки

Условный № на чертеже	Кадастровый номер	Адрес земельного участка	Вид разрешенного использования	Исходная площадь земельного участка, кв. м	Площадь земельного участка по проекту, кв. м	Обоснование принятых проектных решений
		Пермский район, Гамовское с/п, с. Гамово, ул. Восточная, 13	хозяйства			
20	59:32:0250002:8352	Пермский край, м.р-н Пермский, с.п. Гамовское, с. Гамово, ул. Восточная, з/у 15	Для индивидуального жилищного строительства	2670 +/- 10	2683	устранение реестровой ошибки
21	59:32:0250002:8165	Пермский край, Пермский район, Гамовское с/п, с. Гамово, ул. Восточная	для индивидуального жилищного строительства	2275 +/- 12	2331	устранение реестровой ошибки
22	59:32:0250002:8143	Пермский край, Пермский муниципальный район, Гамовское сельское поселение, с. Гамово, ул. Восточная, д. 19	Для ведения личного подсобного хозяйства	2201 +/- 12	2300	устранение реестровой ошибки
23	59:32:0250002:3959	Пермский край,	Для индивидуального	2275 +/- 11	2229	устранение реестровой ошибки

Условный № на чертеже	Кадастровый номер	Адрес земельного участка	Вид разрешенного использования	Исходная площадь земельного участка, кв. м	Площадь земельного участка по проекту, кв. м	Обоснование принятых проектных решений
		Пермский район, Гамовское с/п, с. Гамово, ул. Восточная, д. 21	о жилищного строительства			
24	59:32:0250002:8326	Пермский край, м.р-н Пермский, с.п. Гамовское, с. Гамово, ул. Восточная, з/у 23а	Для ведения личного подсобного хозяйства	2240 +/- 9	2307	устранение реестровой ошибки
25	59:32:0250002:7605	Пермский край, Пермский муниципальный район, с/п Гамовское, с. Гамово, ул. Восточная, д. 25	Для ведения личного подсобного хозяйства	2562 +/- 18	2591	устранение реестровой ошибки
26	59:32:0250002:7686	Пермский край, Пермский район, Гамовское с/п, с. Гамово	для индивидуального жилищного строительства	1469 +/- 8	1463	устранение реестровой ошибки

Условный № на чертеже	Кадастровый номер	Адрес земельного участка	Вид разрешенного использования	Исходная площадь земельного участка, кв. м	Площадь земельного участка по проекту, кв. м	Обоснование принятых проектных решений
27	59:32:0250002:7685	Пермский край, Пермский муниципальный район, Гамовское с/п, с. Гамово, ул. Восточная, 27а	Индивидуальные жилые дома с приусадебными земельными участками	786 +/- 6	731	устранение реестровой ошибки
28	59:32:0250002:7588	Пермский край, Пермский муниципальный район, Гамовское с/п, с. Гамово, ул. Восточная, д. 27в	для индивидуального жилищного строительства	865 +/- 7	920	устранение реестровой ошибки
29	59:32:0250002:7586	Пермский край, Пермский муниципальный район, Гамовское с/п, с. Гамово, ул. Восточная, д. 27б	для индивидуального жилищного строительства	865 +/- 6	825	устранение реестровой ошибки
30	59:32:0250002:3956	Пермский край, Пермский район, с/пос. Гамовское, с. Гамово, ул.	Под жилую застройку Индивидуальную	1683 +/- 10	1848	устранение реестровой ошибки

Условный № на чертеже	Кадастровый номер	Адрес земельного участка	Вид разрешенного использования	Исходная площадь земельного участка, кв. м	Площадь земельного участка по проекту, кв. м	Обоснование принятых проектных решений
		Садовая, дом 28				
31	59:32:0250002:7575	Пермский край, Пермский район, Гамовское с/п, с. Гамово, ул. Центральная, д. 21	ведение личного подсобного хозяйства	752 +/- 5	819	устранение реестровой ошибки
32	59:32:0250002:7574	Пермский край, м.р-н Пермский, с.п. Гамовское, с. Гамово, ул. Восточная, з/у 2	ведение личного подсобного хозяйства	786 +/- 5	858	устранение реестровой ошибки
33	59:32:0250002:3742	Пермский край Пермский, р-н Пермский, с/п Гамовское, с. Гамово, ул. Центральная, дом 23	Для ведения личного подсобного хозяйства	1450 +/- 8	1479	устранение реестровой ошибки

Условный № на чертеже	Кадастровый номер	Адрес земельного участка	Вид разрешенного использования	Исходная площадь земельного участка, кв. м	Площадь земельного участка по проекту, кв. м	Обоснование принятых проектных решений
34	59:32:0250002:219	край Пермский, р-н Пермский, с/пос. Гамовское, с. Гамово, ул. Центральная, дом 25	Для ведения личного подсобного хозяйства	1487 +/- 8	1509	устранение реестровой ошибки
35	59:32:0250002:3960	край Пермский, р-н Пермский, с/пос. Гамовское, с. Гамово, ул. Садовая, дом 3	Для индивидуального жилищного строительства	1800 +/- 20	1824	устранение реестровой ошибки
36	59:32:0250002:3994	Пермский край, Пермский район, с/п Гамовское, с. Гамово	Для огородничества	880 +/- 10	931	устранение реестровой ошибки
37	59:32:0250002:3817	Пермский край, Пермский район, Гамовское с/п, с. Гамово, ул. Восточная, 10	Для личного подсобного хозяйства	1836 +/- 12	1949	устранение реестровой ошибки

Условный № на чертеже	Кадастровый номер	Адрес земельного участка	Вид разрешенного использования	Исходная площадь земельного участка, кв. м	Площадь земельного участка по проекту, кв. м	Обоснование принятых проектных решений
38	59:32:0250002:95	край Пермский, р-н Пермский, с\п Гамовское, с. Гамово, ул. Восточная, 20а	Для ведения личного подсобного хозяйства	802 +/- 10	843	устранение реестровой ошибки
39	59:32:0250002:96	край Пермский, р-н Пермский, с\пос Гамовское, с. Гамово, ул. Восточная, дом 20	Для ведения личного подсобного хозяйства	914 +/- 11	903	устранение реестровой ошибки
40	59:32:0250002:7538	Пермский край, Пермский район, с. Гамово, ул. Восточная, д. 22а	Ведение личного подсобного хозяйства	627 +/- 9	661	устранение реестровой ошибки
41	59:32:0250002:7537	Пермский край, Пермский район, Гамовское с/п, с. Гамово, ул. Восточная	Под жилую застройку Индивидуально	1488 +/- 14	1503	устранение реестровой ошибки



Условный № на чертеже	Кадастровый номер	Адрес земельного участка	Вид разрешенного использования	Исходная площадь земельного участка, кв. м	Площадь земельного участка по проекту, кв. м	Обоснование принятых проектных решений
42	59:32:0250002:3779	край Пермский, р-н Пермский, с/пос. Гамовское, с. Гамово, ул. Садовая, дом 21а	Для ведения личного подсобного хозяйства	1869 +/- 10	1886	устранение реестровой ошибки
43	59:32:0250002:4074	край Пермский, р-н Пермский, с/пос. Гамовское, с. Гамово, ул. Садовая, 19	Для ведения личного подсобного хозяйства	2025 +/- 10	2037	устранение реестровой ошибки
44	59:32:0250002:3917	Пермский край, Пермский муниципальный район, Гамовское с/п, с. Гамово, ул. Садовая, д. 17	Для индивидуального жилищного строительства	2039 +/- 16	2062	устранение реестровой ошибки
45	59:32:0250002:3850	Пермский край, Пермский район, Гамовское с/п, с. Гамово, ул. Садовая, дом 15, квартира 2	Для индивидуального жилищного строительства	1022 +/- 11	1085	устранение реестровой ошибки

Условный № на чертеже	Кадастровый номер	Адрес земельного участка	Вид разрешенного использования	Исходная площадь земельного участка, кв. м	Площадь земельного участка по проекту, кв. м	Обоснование принятых проектных решений
46	59:32:0250002:3811	край Пермский, р-н Пермский, с/пос. Гамовское, с. Гамово, ул. Садовая, дом 15, квартира 1	Под жилую застройку Индивидуальную	1029 +/- 5	1116	устранение реестровой ошибки
47	59:32:0250002:3784	Пермский край, Пермский район, с. Гамово	Для индивидуального строительства	1061 +/- 10	1089	устранение реестровой ошибки
48	59:32:0250002:3847	край Пермский, р-н Пермский, с/пос. Гамовское, с. Гамово, ул. Садовая, дом 11, квартира 1	Для ведения личного подсобного хозяйства	1038 +/- 10	1056	устранение реестровой ошибки
49	59:32:0250002:3802	край Пермский, р-н Пермский, с/пос. Гамовское, с. Гамово, ул. Садовая, 9	Для ведения личного подсобного хозяйства	990 +/- 22	1060	устранение реестровой ошибки

Условный № на чертеже	Кадастровый номер	Адрес земельного участка	Вид разрешенного использования	Исходная площадь земельного участка, кв. м	Площадь земельного участка по проекту, кв. м	Обоснование принятых проектных решений
50	59:32:0250002:3781	край Пермский, р-н Пермский, с/пос. Гамовское, с. Гамово, ул. Садовая, дом 9, квартира 1	Для ведения личного подсобного хозяйства	1040 +/- 10	1088	устранение реестровой ошибки
51	59:32:0250002:3953	Пермский край, м.р-н Пермский, с.п. Гамовское, с. Гамово, ул. Садовая, з/у 7	Для индивидуального жилищного строительства	1940 +/- 15	1998	устранение реестровой ошибки
52	59:32:0250002:4028	Пермский край, р-н Пермский, с/п Гамовское, с. Гамово, ул. Садовая, дом 2, квартира 1	Для ведения личного подсобного хозяйства	1199 +/- 7	1527	устранение реестровой ошибки
53	59:32:0250002:2	край Пермский, р-н Пермский, с/пос. Гамовское, с. Гамово, ул. Садовая, дом 4, квартира 2	Для ведения личного подсобного хозяйства	1044 +/- 10	1096	устранение реестровой ошибки

Условный № на чертеже	Кадастровый номер	Адрес земельного участка	Вид разрешенного использования	Исходная площадь земельного участка, кв. м	Площадь земельного участка по проекту, кв. м	Обоснование принятых проектных решений
54	59:32:0250002:3924	край Пермский, р-н Пермский, с/п Гамовское, с. Гамово, ул. Садовая, дом 6, квартира 1	Для ведения личного подсобного хозяйства	1045 +/- 11	1093	устранение реестровой ошибки
55	59:32:0250002:3929	край Пермский, р-н Пермский, с/п Гамовское, с. Гамово, ул. Садовая, дом 14, квартира 1	Для ведения личного подсобного хозяйства	1130 +/- 22	1127	устранение реестровой ошибки
56	59:32:0250002:3930	край Пермский, р-н Пермский, с/п Гамовское, с. Гамово, ул. Садовая, дом 14, квартира 2	Для ведения личного подсобного хозяйства	1106 +/- 7	1106	устранение реестровой ошибки
57	59:32:0250002:3798	край Пермский, р-н Пермский, с/п Гамовское, с. Гамово, ул. Садовая, дом 16, квартира 1	Для ведения личного подсобного хозяйства	1130 +/- 12	1115	устранение реестровой ошибки

Условный № на чертеже	Кадастровый номер	Адрес земельного участка	Вид разрешенного использования	Исходная площадь земельного участка, кв. м	Площадь земельного участка по проекту, кв. м	Обоснование принятых проектных решений
58	59:32:0250002:3927	край Пермский, р-н Пермский, с/п Гамовское, с. Гамово, ул. Садовая, дом 16, квартира 2	Для ведения личного подсобного хозяйства	1135 +/- 22	1128	устранение реестровой ошибки
59	59:32:0250002:3928	край Пермский, р-н Пермский, с/п Гамовское, с. Гамово, ул. Садовая, дом 18, квартира 1	Для ведения личного подсобного хозяйства	1098 +/- 23	1098	устранение реестровой ошибки
60	59:32:0250002:160	край Пермский, р-н Пермский, с/п Гамовское, с. Гамово, ул. Садовая, дом 18, квартира 2	Для ведения личного подсобного хозяйства	1382 +/- 11	1396	устранение реестровой ошибки
61	59:32:0250002:8093	Пермский край, Пермский муниципальный район, Гамовское сельское поселение, с. Гамово, ул.	Для малоэтажной застройки	1172	1174	устранение реестровой ошибки

Условный № на чертеже	Кадастровый номер	Адрес земельного участка	Вид разрешенного использования	Исходная площадь земельного участка, кв. м	Площадь земельного участка по проекту, кв. м	Обоснование принятых проектных решений
		Садовая, д.20, кв.2				
62	59:32:0250002:5	край Пермский, р-н Пермский, с/пос. Гамовское, с. Гамово, ул. Садовая, дом 22, квартира 1	Для ведения личного подсобного хозяйства	1216 +/- 9	1222	устранение реестровой ошибки
63	59:32:0250002:164	край Пермский, р-н Пермский, с/п Гамовское, с. Гамово, ул. Садовая, дом 22, квартира 2.	Для ведения личного подсобного хозяйства	1414 +/- 9	1443	устранение реестровой ошибки
64	59:32:0250002:4037	Пермский край, Пермский район, с. Гамово, ул. Молодежная, дом 1, квартира 1	Для ведения личного подсобного хозяйства	1494 +/- 8	1570	устранение реестровой ошибки
65	59:32:0250002:3805	край Пермский, р-	Для ведения личного	1070 +/- 4	1080	устранение реестровой ошибки

Условный № на чертеже	Кадастровый номер	Адрес земельного участка	Вид разрешенного использования	Исходная площадь земельного участка, кв. м	Площадь земельного участка по проекту, кв. м	Обоснование принятых проектных решений
		н Пермский, с/п Гамовское, с. Гамово, ул. Молодежная, дом 1, квартира 2	подсобного хозяйства			
66	59:32:0250002:3810	край Пермский, р-н Пермский, с/пос. Гамовское, с. Гамово, ул. Молодежная, дом 3, Квартира 1	Для ведения личного подсобного хозяйства	1110 +/- 16	1118	устранение реестровой ошибки
67	59:32:0250002:3807	Пермский край, Пермский район, Гамовское с/п, с. Гамово, ул. Молодежная, дом 3	Для ведения личного подсобного хозяйства	1073 +/- 8	1082	устранение реестровой ошибки
68	59:32:0250002:3832	Пермский, р-н Пермский, с/п Гамовское, с. Гамово, ул. Молодежная, дом 5, Квартира 1	Для ведения личного подсобного хозяйства	1075 +/- 8	1080	устранение реестровой ошибки

Условный № на чертеже	Кадастровый номер	Адрес земельного участка	Вид разрешенного использования	Исходная площадь земельного участка, кв. м	Площадь земельного участка по проекту, кв. м	Обоснование принятых проектных решений
69	59:32:0250002:3898	Пермский край, Пермский район, с. Гамово, ул. Молодежная, дом 7, квартира 1	Для ведения личного подсобного хозяйства	938 +/- 10.72	1017	устранение реестровой ошибки
70	59:32:0250002:132	Пермский край, р-н Пермский, с/о Гамовский, с. Гамово, ул. Молодежная, дом 7, квартира 2	Для ведения личного подсобного хозяйства	1032 +/- 4	1050	устранение реестровой ошибки
71	59:32:0250002:3872	Пермский край, Пермский район, Гамовское с/п, с. Гамово, ул. Молодежная, дом 9, квартира 1	Для личного подсобного хозяйства	968 +/- 10.89	970	устранение реестровой ошибки
72	59:32:0250002:3910	Пермский, р-н Пермский, с/пос. Гамовское, с. Гамово, ул. Молодежная, дом 13, кв. 1	Для ведения личного подсобного хозяйства	802 +/- 6	809	устранение реестровой ошибки



Условный № на чертеже	Кадастровый номер	Адрес земельного участка	Вид разрешенного использования	Исходная площадь земельного участка, кв. м	Площадь земельного участка по проекту, кв. м	Обоснование принятых проектных решений
73	59:32:0250002:4086	край Пермский, р-н Пермский, с/пос. Гамовское, с. Гамово	Под объекты инженерного оборудования Электроснабжения	1146 +/- 6	1163	устранение реестровой ошибки
74	59:32:0250002:103	край Пермский, р-н Пермский, с/п Гамовское, с. Гамово, ул. Молодежная, 2-1	Для личного подсобного хозяйства	1352 +/- 14	1484	устранение реестровой ошибки
75	59:32:0250002:4413	край Пермский, р-н Пермский, с/п Гамовское, с. Гамово, ул. Молодежная, дом 4, квартира 1	Для ведения личного подсобного хозяйства	773 +/- 10	932	устранение реестровой ошибки
76	59:32:0250002:8446	Пермский край, м.р-н Пермский, с.п. Гамовское, с. Гамово, ул. Центральная, з/у 37	Для ведения личного подсобного хозяйства	1062	1148	устранение реестровой ошибки
77	59:32:0250002:3877	край Пермский, р-н Пермский, с/п	Для личного подсобного хозяйства	1011 +/- 12	1006	устранение реестровой ошибки

Условный № на чертеже	Кадастровый номер	Адрес земельного участка	Вид разрешенного использования	Исходная площадь земельного участка, кв. м	Площадь земельного участка по проекту, кв. м	Обоснование принятых проектных решений
		Гамовское, с. Гамово, ул. Банная, дом 63				
78	59:32:0250002:3865	Пермский край, м.р-н Пермский, с.п. Гамовское, с. Гамово, ул. Молодежная, з/у 8/2	Для ведения личного подсобного хозяйства	872 +/- 10	864	устранение реестровой ошибки
79	59:32:0250002:8351	Пермский край, м.р-н Пермский, с.п. Гамовское, с. Гамово, ул. Молодежная, з/у 10/1	Для ведения личного подсобного хозяйства	873 +/- 10.34	860	устранение реестровой ошибки
80	59:32:0250002:3750	Пермский край, р-н Пермский, с/пос. Гамовское, с. Гамово, ул. Банная, дом 43	Для ведения личного подсобного хозяйства	1057 +/- 4	1065	устранение реестровой ошибки
81	59:32:0250002:34	Пермский край, р-н Пермский, с/п Гамовское, с. Гамово, ул. Банная, д.	для ведения личного подсобного хозяйства	1238 +/- 8	1281	устранение реестровой ошибки

Условный № на чертеже	Кадастровый номер	Адрес земельного участка	Вид разрешенного использования	Исходная площадь земельного участка, кв. м	Площадь земельного участка по проекту, кв. м	Обоснование принятых проектных решений
		41б				
82	59:32:0250002:4452	Пермский край, р-н Пермский, с/п Гамовское, с. Гамово, ул. Банная, д. 41а	для ведения личного подсобного хозяйства	992 +/- 6	937	устранение реестровой ошибки
83	59:32:0250002:7500	Пермский край, Пермский район, Гамовское с/п, с. Гамово, ул. Банная	Для благоустройства территории и организации проезда к земельному участку 59:32:0250002:4452	168 +/- 4	176	устранение реестровой ошибки
84	59:32:0250002:6519	Пермский край, Пермский р-н, Гамовское с/п, с. Гамово, ул. Банная, 41	Для ведения личного подсобного хозяйства	826 +/- 6	909	устранение реестровой ошибки
85	59:32:0250002:4404	Пермский край, Пермский р-н Пермский, с/п Гамовское, с. Гамово, ул. Банная, дом 45	Для ведения личного подсобного хозяйства	831 +/- 15	845	устранение реестровой ошибки

Условный № на чертеже	Кадастровый номер	Адрес земельного участка	Вид разрешенного использования	Исходная площадь земельного участка, кв. м	Площадь земельного участка по проекту, кв. м	Обоснование принятых проектных решений
86	59:32:0250002:68	край Пермский, р-н Пермский, с/п Гамовское, с. Гамово, ул. Банная, дом 49	Для ведения личного подсобного хозяйства	1200 +/- 7	1216	устранение реестровой ошибки
87	59:32:0250002:3935	край Пермский, р-н Пермский, с/пос Гамовское, с. Гамово, ул. Банная, дом 51	Для ведения личного подсобного хозяйства	1243 +/- 16	1266	устранение реестровой ошибки
88	59:32:0250002:7584	Пермский край, Пермский муниципальный р-н, с/п Гамовское, с. Гамово, ул. Банная, д. 53а	Для ведения личного подсобного хозяйства	1257 +/- 10	1275	устранение реестровой ошибки
89	59:32:0250002:7583	Пермский край, Пермский муниципальный р-н, с/п Гамовское, с. Гамово, ул. Банная, д. 53	Для ведения личного подсобного хозяйства	722 +/- 6	734	устранение реестровой ошибки

Условный № на чертеже	Кадастровый номер	Адрес земельного участка	Вид разрешенного использования	Исходная площадь земельного участка, кв. м	Площадь земельного участка по проекту, кв. м	Обоснование принятых проектных решений
90	59:32:0250002:7706	Пермский край, м.р-н Пермский, с.п. Гамовское, с. Гамово, ул. Банная, з/у 44	Индивидуальные жилые дома с приусадебными земельными участками	600 +/- 5	621	устранение реестровой ошибки
91	59:32:0250002:7719	Пермский край, Пермский район, Гамовское с/п, с. Гамово, ул. Банная, д. 42а	Для ведения личного подсобного хозяйства	1082 +/- 12	1082	устранение реестровой ошибки
92	59:32:0250002:7718	Пермский край, Пермский муниципальный район, с/п Гамовское, с. Гамово, ул. Банная, д. 42	Для ведения личного подсобного хозяйства	1705 +/- 14	1769	устранение реестровой ошибки
93	59:32:0250002:8360	Пермский край, м.р-н Пермский, с.п. Гамовское, с. Гамово, ул. Гамовская, з/у 4	для ведения личного подсобного хозяйства	644 +/- 6	666	устранение реестровой ошибки

Условный № на чертеже	Кадастровый номер	Адрес земельного участка	Вид разрешенного использования	Исходная площадь земельного участка, кв. м	Площадь земельного участка по проекту, кв. м	Обоснование принятых проектных решений
94	59:32:0250002:8422	Пермский край, Пермский район, Гамовское с/п, с. Гамово	ведение садоводства	672 +/- 9	695	устранение реестровой ошибки
95	59:32:0250002:7410	Пермский край, Пермский район, Гамовское с/п, с. Гамово, ул. Гамовская, д. 6	Под строительство пожарного депо	2879 +/- 19	2656	устранение реестровой ошибки
96	59:32:0250002:7504	Пермский край, Пермский муниципальный район, Гамовское с/п, с. Гамово, ул. Гамовская, д. 8в	ведение личного подсобного хозяйства	1160 +/- 6	1168	устранение реестровой ошибки
97	59:32:0250002:6846	Пермский край, р-н Пермский, с.п. Гамовское, с. Гамово, ул. Гамовская	Религиозное использование	1721 +/- 15	1751	устранение реестровой ошибки
98	59:32:0250002:3800	Пермский край, р-н Пермский,	Для ведения личного подсобного	2681 +/- 18.12	2723	устранение реестровой ошибки

Условный № на чертеже	Кадастровый номер	Адрес земельного участка	Вид разрешенного использования	Исходная площадь земельного участка, кв. м	Площадь земельного участка по проекту, кв. м	Обоснование принятых проектных решений
		с/о Гамовский, с. Гамово, ул. Гамовская, дом 10	хозяйства			
99	59:32:0250002:3943	Пермский край, Пермский р-н, Гамовское с\пос, с. Гамово, ул. Гамовская, дом 12	Для ведения личного подсобного хозяйства	1870 +/- 18	1875	устранение реестровой ошибки
100	59:32:0250002:6594	Пермский край, Пермский район, с/п Гамовское, с. Гамово, ул. Гамовская, д. 14	для ведения личного подсобного хозяйства	1900 +/- 18	1980	устранение реестровой ошибки
101	59:32:0250002:6702	Пермский край, Пермский район, Гамовское с/п, с.Гамово	ведение личного подсобного хозяйства	1118 +/- 7	1224	устранение реестровой ошибки
102	59:32:0250002:4417	край Пермский, р-н Пермский, с/п Гамовское, с. Гамово, ул. Банная, дом 34 а	Для ведения личного подсобного хозяйства	950 +/- 7	1033	устранение реестровой ошибки

Условный № на чертеже	Кадастровый номер	Адрес земельного участка	Вид разрешенного использования	Исходная площадь земельного участка, кв. м	Площадь земельного участка по проекту, кв. м	Обоснование принятых проектных решений
103	59:32:0250002:3942	край Пермский, р-н Пермский, с\п Гамовское, с. Гамово, ул. Банная, дом 36	Для ведения личного подсобного хозяйства	979 +/- 8	1007	устранение реестровой ошибки
104	59:32:0250002:8342	Пермский край, м.р-н Пермский, с.п. Гамовское, с. Гамово, ул. Банная, з/у 40 а	Для ведения личного подсобного хозяйства	1007 +/- 6.44	1049	устранение реестровой ошибки
105	59:32:0250002:8341	Пермский край, м.р-н Пермский, с.п. Гамовское, с. Гамово, ул. Банная, з/у 40б	Для ведения личного подсобного хозяйства	913 +/- 6.53	943	устранение реестровой ошибки
106	59:32:0250002:8349	Пермский край, Пермский муниципальный район, Гамовское сельское поселение, с. Гамово, ул. Банная, 32в	Для ведения личного подсобного хозяйства	675 +/- 7	720	устранение реестровой ошибки



Условный № на чертеже	Кадастровый номер	Адрес земельного участка	Вид разрешенного использования	Исходная площадь земельного участка, кв. м	Площадь земельного участка по проекту, кв. м	Обоснование принятых проектных решений
107	59:32:0250002:3925	край Пермский, р-н Пермский, с/п Гамовское, с. Гамово, ул. Банная, дом 32а	Для ведения личного подсобного хозяйства	1100 +/- 14	1102	устранение реестровой ошибки
108	59:32:0250002:7531	Пермский край, р-н Пермский, с/п Гамовское, с. Гамово, ул. Банная, д. 32б.	Для ведения личного подсобного хозяйства	918 +/- 7	918	устранение реестровой ошибки
109	59:32:0250002:7530	Пермский край, м.р-н Пермский, с.п. Гамовское, с. Гамово, ул. Банная, з/у 32	Для ведения личного подсобного хозяйства	817 +/- 7	802	устранение реестровой ошибки
110	59:32:0250002:7425	Пермский край, Пермский район, Гамовское с/пос, с.Гамово, ул.Банная, д.30	Для ведения личного подсобного хозяйства	1110 +/- 15	1112	устранение реестровой ошибки
111	59:32:0250002:3946	край Пермский, р-н Пермский,	Для ведения личного подсобного	1301 +/- 13	1286	устранение реестровой ошибки

Условный № на чертеже	Кадастровый номер	Адрес земельного участка	Вид разрешенного использования	Исходная площадь земельного участка, кв. м	Площадь земельного участка по проекту, кв. м	Обоснование принятых проектных решений
		с/п Гамовское, с. Гамово, ул. Гамовская, дом 24	хозяйства			
112	59:32:0250002:3789	Пермский муниципальный район, Гамовское сельское поселение, с. Гамово, ул. Гамовская, 22	Ведение личного подсобного хозяйства	1140 +/- 6	1106	устранение реестровой ошибки
113	59:32:0250002:4090	край Пермский, р-н Пермский, с/пос. Гамовское, с. Гамово, ул. Гамовская, 18	Под жилую застройку Малоэтажную	1129 +/- 6	1150	устранение реестровой ошибки
114	59:32:0250002:6494	Пермский край, район Пермский, с/п Гамовское, с. Гамово, ул. Гамовская, д. 20	Для ведения личного подсобного хозяйства	600 +/- 4	605	устранение реестровой ошибки
115	59:32:0250002:6495	Пермский край, р-н Пермский, с/п Гамовское, с.	Для ведения личного подсобного хозяйства	672 +/- 6	717	устранение реестровой ошибки

Условный № на чертеже	Кадастровый номер	Адрес земельного участка	Вид разрешенного использования	Исходная площадь земельного участка, кв. м	Площадь земельного участка по проекту, кв. м	Обоснование принятых проектных решений
		Гамово, ул. Гамовская, д. 20б				
116	59:32:0250002:3918	Пермский край, Пермский район, Гамовское с/п, с. Гамово, ул. Гамовская, 20а	ведение личного подсобного хозяйства	1225 +/- 6	1250	устранение реестровой ошибки
117	59:32:0250002:4087	Пермский край, р-н Пермский, с/пос. Гамовское, с. Гамово, ул. Гамовская, 16а	Для ведения личного подсобного хозяйства	948 +/- 10	984	устранение реестровой ошибки
118	59:32:0250002:8350	Пермский край, м.р-н Пермский, с.п. Гамовское, с. Гамово, ул. Гамовская, з/у 16б	Для ведения личного подсобного хозяйства	994 +/- 9	1033	устранение реестровой ошибки
119	59:32:0250002:127	Пермский край, р-н Пермский, с/п Гамовское, с. Гамово, ул. Гамовская, дом 13,	Для ведения личного подсобного хозяйства	780 +/- 6	790	устранение реестровой ошибки

Условный № на чертеже	Кадастровый номер	Адрес земельного участка	Вид разрешенного использования	Исходная площадь земельного участка, кв. м	Площадь земельного участка по проекту, кв. м	Обоснование принятых проектных решений
		квартира 1				
120	59:32:0250002:3949	Пермский край, Пермский район, с. Гамово, ул. Гамовская	Для садоводства, огородничества	800 +/- 4	806	устранение реестровой ошибки
121	59:32:0250002:7505	Пермский край, Пермский р-н, Гамовское с/п, с. Гамово, ул. Банная, 37	Для индивидуального жилищного строительства	1119 +/- 7	1166	устранение реестровой ошибки
122	59:32:0250002:7506	Пермский край, Пермский муниципальный район, Гамовское с/п, с. Гамово, ул. Банная, 37а	Для индивидуального жилищного строительства	1000 +/- 6	1024	устранение реестровой ошибки
123	59:32:0250002:3936	Пермский край, Пермский район, Гамовское с/п, с. Гамово, ул. Банная, дом 35	Для индивидуального жилищного строительства	1984 +/- 15.59	1964	устранение реестровой ошибки
124	59:32:0250002:8324	Пермский край, м.р-н	Для ведения личного	676 +/- 7	672	устранение реестровой ошибки

Условный № на чертеже	Кадастровый номер	Адрес земельного участка	Вид разрешенного использования	Исходная площадь земельного участка, кв. м	Площадь земельного участка по проекту, кв. м	Обоснование принятых проектных решений
		Пермский, с.п. Гамовское, с. Гамово, ул. Гамовская, з/у 15а	подсобного хозяйства			
125	59:32:0250002:3948	край Пермский, р-н Пермский, с/п Гамовское, с. Гамово, ул. Гамовская, дом 15	Для ведения личного подсобного хозяйства	1100 +/- 5	1177	устранение реестровой ошибки
126	59:32:0250002:4394	край Пермский, р-н Пермский, с/пос. Гамовское, с. Гамово, ул. Гамовская, дом 19	Для ведения личного подсобного хозяйства	1200	1247	устранение реестровой ошибки
127	59:32:0250002:8370	Пермский край, Пермский район, Гамовское с/п, Гамово село, ул. Гамовская д. 21	Для ведения личного подсобного хозяйства	1613 +/- 8.33	1645	устранение реестровой ошибки
128	59:32:0250002:7684	Пермский край, Пермский муниципальный район,	Для личного подсобного хозяйства	775 +/- 10	814	устранение реестровой ошибки

Условный № на чертеже	Кадастровый номер	Адрес земельного участка	Вид разрешенного использования	Исходная площадь земельного участка, кв. м	Площадь земельного участка по проекту, кв. м	Обоснование принятых проектных решений
		Гамовское с/п, с. Гамово, ул. Гамовская, 28б				
129	59:32:0250002:7683	Пермский край, Пермский муниципальный район, Гамовское с/п, с. Гамово, ул. Гамовская, д. 28а	Для личного подсобного хозяйства	1274 +/- 13	1261	устранение реестровой ошибки
130	59:32:0250002:8168	Пермский край, Пермский муниципальный район, Гамовское сельское поселение, с. Гамово, ул. Гамовская, д. 25а	Ведение личного подсобного хозяйства	1501 +/- 8	1560	устранение реестровой ошибки
131	59:32:0250002:8395	Пермский край, с.п. Гамовское, с. Гамово, ул. Гамовская	Для ведения личного подсобного хозяйства	1124 +/- 3	1231	устранение реестровой ошибки

Условный № на чертеже	Кадастровый номер	Адрес земельного участка	Вид разрешенного использования	Исходная площадь земельного участка, кв. м	Площадь земельного участка по проекту, кв. м	Обоснование принятых проектных решений
132	59:32:0250002:7414	Пермский край, Пермский район, Гамовское с/п., с. Гамово, ул. Гамовская	для огородничества	252 +/- 4	250	устранение реестровой ошибки
133	59:32:0250002:3754	край Пермский, р-н Пермский, с/п Гамовское, с. Гамово, ул. Гамовская, дом 5, квартира 2	Для ведения личного подсобного хозяйства	1038 +/- 4	1037	устранение реестровой ошибки
134	59:32:0250002:3961	Пермский край, Пермский муниципальн ый район, Гамовское с/п, с. Гамово, ул. Гамовская, д. 5	Ведение личного подсобного хозяйства	907 +/- 6	920	устранение реестровой ошибки
135	59:32:0250002:4049	Пермский край, р-н Пермский, с. Гамово, ул. Гамовская, д. 3а	Для ведения личного подсобного хозяйства	1097 +/- 12	1114	устранение реестровой ошибки

Условный № на чертеже	Кадастровый номер	Адрес земельного участка	Вид разрешенного использования	Исходная площадь земельного участка, кв. м	Площадь земельного участка по проекту, кв. м	Обоснование принятых проектных решений
136	59:32:0250002:8084	Пермский край, Пермский муниципальный район, Гамовское сельское поселение, с. Гамово, ул. Гамовская, д.3, кв.2	для ведения личного подсобного хозяйства	1715 +/- 10	1693	устранение реестровой ошибки
137	59:32:0250002:4051	край Пермский, р-н Пермский, с/пос. Гамовское, с. Гамово, ул. Гамовская, дом 3, квартира 1	Для ведения личного подсобного хозяйства	1313 +/- 8	1433	устранение реестровой ошибки
138	59:32:0250002:4460	Пермский край, р-н Пермский, с/п Гамовское, с. Гамово, ул. 50 лет Октября, 18б	детские дошкольные учреждения	6489 +/- 16	6575	устранение реестровой ошибки
139	59:32:0250002:4461	Пермский край, Пермский район, Гамовское с/п, с.Гамово, ул.50 лет	для общественно-деловых целей (администрация)	3790 +/- 12	3719	устранение реестровой ошибки



Условный № на чертеже	Кадастровый номер	Адрес земельного участка	Вид разрешенного использования	Исходная площадь земельного участка, кв. м	Площадь земельного участка по проекту, кв. м	Обоснование принятых проектных решений
		Октября, 18				
140	59:32:0250002:7535	Пермский край, м.р-н Пермский, с.п. Гамовское, с. Гамово, сад Виктория, з/у 2046	для садоводства	700 +/- 7	754	устранение реестровой ошибки
141	59:32:0250002:3760	край Пермский, р-н Пермский, с/п Гамовское, с. Гамово, ул. 50 лет Октября, дом 38	Под жилую застройку Многоэтажную	2492	2492	уточнение границ
142	59:32:0250002:3758	край Пермский, р-н Пермский, с/пос. Гамовское, с. Гамово, ул. 50 лет Октября, дом 40	Под жилую застройку Многоэтажную	2524	2524	уточнение границ
143	59:32:0250002:3762	Пермский край, м.р-н Пермский, с.п.	Под жилую застройку Многоэтажную	2558	2558	уточнение границ

Условный № на чертеже	Кадастровый номер	Адрес земельного участка	Вид разрешенного использования	Исходная площадь земельного участка, кв. м	Площадь земельного участка по проекту, кв. м	Обоснование принятых проектных решений
		Гамовское, с. Гамово, ул. 50 лет Октября, з/у 1				
144	59:32:0250002:3761	Пермский край, м.р-н Пермский, с.п. Гамовское, с. Гамово, ул. 50 лет Октября, з/у 3	Под жилую застройку Многоэтажную	2300	2300	уточнение границ
145	59:32:0250002:3759	Пермский край, м.р-н Пермский, с.п. Гамовское, с. Гамово, ул. 50 лет Октября, з/у 4	Под жилую застройку Многоэтажную	4082	4342	уточнение границ
146	59:32:0250002:3766	Пермский край, м.р-н Пермский, с.п. Гамовское, с. Гамово, ул. 50 лет Октября, з/у 2	Под жилую застройку Многоэтажную	2268	2368	уточнение границ
147	59:32:0250002:3765	Пермский край, м.р-н Пермский, с.п.	Под жилую застройку Многоэтажную	4122	4055	уточнение границ

Условный № на чертеже	Кадастровый номер	Адрес земельного участка	Вид разрешенного использования	Исходная площадь земельного участка, кв. м	Площадь земельного участка по проекту, кв. м	Обоснование принятых проектных решений
		Гамовское, с. Гамово, ул. 50 лет Октября, з/у 6				
148	59:32:0250002:3756	Пермский край, м.р-н Пермский, с.п. Гамовское, с. Гамово, ул. 50 лет Октября, 15	Под жилую застройку Многоэтажную	3618	3787	уточнение границ
149	59:32:0250002:3755	Пермский край, р-н Пермский, с/п Гамовское, с. Гамово, ул. 50 лет Октября, дом 17	Под жилую застройку Многоэтажную	2029	2218	уточнение границ
150	59:32:0250002:3757	Пермский край, м.р-н Пермский, с.п. Гамовское, с. Гамово, ул. 50 лет Октября, 16	Под жилую застройку Многоэтажную	3579	3934	уточнение границ

### 1.1. Перечень образуемых земельных участков

Таблица 2

№ п/п	Этап межевания	Условный № на чертеже	Вид разрешенного использования	Площадь земельного участка по проекту, кв. м	Обоснование принятых проектных решений
1	1	1-8434	Дошкольное, начальное и среднее общее образование (3.5.1)	44300	образованы в результате перераспределения земельных участков с кадастровыми номерами 59:32:0250002:8434, 59:32:0250002:4089 и земель, находящихся в муниципальной собственности Требуется внесение изменений в ПЗЗ
2	1	1-4089	Склады (6.9)	3414	
3	1	1-3763	Среднеэтажная жилая застройка (2.5)	2409	образованы в результате перераспределения земельного участка с кадастровым номером 59:32:0250002:3763 и земель, находящихся в муниципальной собственности
4	1	1-8334	Автомобильный транспорт (7.2)	1414	образован в результате перераспределения земельного участка с кадастровым номером 59:32:0250002:8334 и земель, находящихся в муниципальной собственности
5	1	1-667	Среднеэтажная жилая застройка (2.5)	3382	образован в результате перераспределения земельного участка с кадастровым номером 59:32:0250002:667 и земель, находящихся в муниципальной собственности
6	1	1-668	Среднеэтажная жилая застройка (2.5)	3374	образован в результате перераспределения земельного участка с кадастровым номером 59:32:0250002:668 и земель, находящихся в муниципальной собственности
7	1	1-7134	для благоустройства территории	772	образован в результате перераспределения земельного участка с кадастровым номером 59:32:0250002:7134 и земель, находящихся в муниципальной собственности
8	1	1-41	Магазины (4.4)	1227	образован в результате перераспределения земельного участка с кадастровым номером 59:32:0250002:41 и земель, находящихся в муниципальной собственности требуется внесение изменений в ПЗЗ

9	1	1-8174	Земельные участки (территории) общего пользования (12.0)	9461	образован в результате перераспределения земельного участка с кадастровым номером 59:32:0250002:8174 и земель, находящихся в муниципальной собственности
10	1	1-3У13	Благоустройство территории (12.0.2)	1289	образован из земель, находящихся в муниципальной собственности
11	1	1-7520	Под общественную застройку (магазин - расширение земельного участка)	236	образован в результате перераспределения земельного участка с кадастровым номером 59:32:0250002:7520 и земель, находящихся в муниципальной собственности
12	1	1-4091	Среднеэтажная жилая застройка (2.5)	508	образован в результате перераспределения земельного участка с кадастровым номером 59:32:0250002:4091 и земель, находящихся в муниципальной собственности требуется внесение изменений в ПЗЗ
13	1	1-3У1	Среднеэтажная жилая застройка (2.5)	4479	образован из земель, находящихся в муниципальной собственности требуется внесение изменений в ПЗЗ
14	1	1-3У2	Коммунальное обслуживание (3.1)	128	образован из земель, находящихся в муниципальной собственности
15	1	1-7492	Коммунальное обслуживание (3.1)	1576	образован в результате перераспределения земельного участка с кадастровым номером 59:32:0250002:7492 и земель, находящихся в муниципальной собственности
16	1	1-3У3	Коммунальное обслуживание (3.1)	63	образован из земель, находящихся в муниципальной собственности
17	1	1-3У4	Благоустройство территории (12.0.2)	5778	образован из земель, находящихся в муниципальной собственности
18	1	1-3У5	Благоустройство территории (12.0.2)	2138	образован из земель, находящихся в муниципальной собственности

19	1	1-3У6	Коммунальное обслуживание (3.1)	432	образован из земель, находящихся в муниципальной собственности
20	1	1-3У7	Коммунальное обслуживание (3.1)	150	образован из земель, находящихся в муниципальной собственности
21	1	1-3У8	Благоустройство территории (12.0.2)	1735	образован из земель, находящихся в муниципальной собственности
22	1	1-7455	Площадки для занятий спортом (5.1.3)	2033	образован в результате перераспределения земельного участка с кадастровым номером 59:32:0250002:7455 и земель, находящихся в муниципальной собственности требуется внесение изменений в ПЗЗ
23	1	1-3У9	Благоустройство территории (12.0.2)	445	образован из земель, находящихся в муниципальной собственности
24	1	1-3У10	Благоустройство территории (12.0.2)	1265	образован из земель, находящихся в муниципальной собственности
25	1	1-3У11	Благоустройство территории (12.0.2)	1641	образован из земель, находящихся в муниципальной собственности
26	1	1-3У12	Благоустройство территории (12.0.2)	1032	образован из земель, находящихся в муниципальной собственности
27	1	1-93	Ведение садоводства (13.2)	1039	образован в результате перераспределения земельного участка с кадастровым номером 59:32:0250002:93 и земель, находящихся в муниципальной собственности Требуется внесение изменений в ПЗЗ
28	1	1-4063	Для сельскохозяйственного производства	3305	образован в результате перераспределения земельного участка с кадастровым номером 59:32:0250002:4063 и земель, находящихся в муниципальной собственности

29	1	1-6689	Для ведения личного подсобного хозяйства (приусадебный земельный участок) (2.2)	1195	образован в результате перераспределения земельного участка с кадастровым номером 59:32:0250002:6689 и земель, находящихся в муниципальной собственности
30	1	1-3834	Для ведения личного подсобного хозяйства (приусадебный земельный участок) (2.2)	793	образован в результате перераспределения земельного участка с кадастровым номером 59:32:0250002:3834 и земель, находящихся в муниципальной собственности
31	1	1-7730	Магазины (4.4)	1930	образован в результате перераспределения земельного участка с кадастровым номером 59:32:0250002:7730 и земель, находящихся в муниципальной собственности
32	1	1-3775	Среднеэтажная жилая застройка (2.5)	8231	образован в результате перераспределения земельного участка с кадастровым номером 59:32:0250002:3775, 59:32:0000000:15016 и земель, находящихся в муниципальной собственности
33	1	1-3778	Среднеэтажная жилая застройка (2.5)	5831	образован в результате перераспределения земельных участков с кадастровыми номерами 59:32:0250002:3778, 59:32:0250002:3777 и земель, находящихся в муниципальной собственности требуется внесение изменений в ПЗЗ
34	1	1-3777	Среднеэтажная жилая застройка (2.5)	4643	
35	1	1-3776	Среднеэтажная жилая застройка (2.5)	4364	образован в результате перераспределения земельного участка с кадастровым номером 59:32:0250002:3776 и земель, находящихся в муниципальной собственности
36	1	1-8374	Рынки (4.3)	508	образован в результате перераспределения земельного участка с кадастровым номером 59:32:0250002:8374 и земель, находящихся в муниципальной собственности
37	1	1-8375	Рынки (4.3)	486	образован в результате перераспределения земельного участка с кадастровым номером 59:32:0250002:8375 и земель, находящихся в муниципальной собственности

38	1	1-3748	Магазины (4.4)	378	образован в результате перераспределения земельного участка с кадастровым номером 59:32:0250002:3748 и земель, находящихся в муниципальной собственности
39	1	1-424	Культурное развитие (3.6)	1950	образован в результате перераспределения земельных участков с кадастровыми номерами 59:32:0250002:1305, 59:32:0250002:424, 59:32:0000000:15016 и земель, находящихся в муниципальной собственности
40	1	1-8361	Амбулаторно-поликлиническое обслуживание (3.4.1)	4306	образован в результате перераспределения земельного участка с кадастровым номером 59:32:0250002:8361, и земель, находящихся в муниципальной собственности
41	1	1-3У14	Благоустройство территории (12.0.2)	941	образован из земель, находящихся в муниципальной собственности
42	1	1-3У15	Земельные участки (территории) общего пользования (12.0)	684	образован из земель, находящихся в муниципальной собственности
43	1	1-8397	Автомобильный транспорт (7.2)	1172	образован в результате перераспределения земельного участка с кадастровым номером 59:32:0250002:8397 и земель, находящихся в муниципальной собственности
44	1	1-125	Малоэтажная многоквартирная жилая застройка (2.1.1)	1876	образован в результате перераспределения земельных участков с кадастровыми номерами 59:32:0250002:125, 59:32:0250002:6707, 59:32:0250002:4079 и земель требуется внесение изменений в ПЗЗ
45	1	1-6707	Спорт (5.1)	10534	
46	1	1-4079	Спорт (5.1)	12894	
47	1	1-6	Магазины (4.4)	828	образован в результате перераспределения земельных участков с кадастровыми номерами 59:32:0250002:6, 59:32:0250002:12 и земель



48	1	1-3У16	Благоустройство территории (12.0.2)	1771	образован из земель, находящихся в муниципальной собственности
49	1	1-3У17	Коммунальное обслуживание (3.1)	148	образован из земель, находящихся в муниципальной собственности
50	1	1-3У18	Благоустройство территории (12.0.2)	8119	образован из земель, находящихся в муниципальной собственности
51	1	1-3У19	Хранение автотранспорта (2.7.1)	48	образован из земель, находящихся в муниципальной собственности
52	1	1-3У20	Хранение автотранспорта (2.7.1)	48	образован из земель, находящихся в муниципальной собственности
53	1	1-3У21	Благоустройство территории (12.0.2)	306	образован из земель, находящихся в муниципальной собственности
54	1	1-3У22	Улично-дорожная сеть (12.0.1)	15260	образован из земель, находящихся в муниципальной собственности
55	1	1-3У23	Улично-дорожная сеть (12.0.1)	8430	образован из земель, находящихся в муниципальной собственности
56	1	1-3У24	Улично-дорожная сеть (12.0.1)	2622	образован из земель, находящихся в муниципальной собственности
57	1	1-3У25	Для индивидуального жилищного строительства (2.1)	1049	образован из земель, находящихся в муниципальной собственности Требуется внесение изменений в ПЗЗ
58	1	1-3У26	Для индивидуального жилищного строительства (2.1)	1075	образован из земель, находящихся в муниципальной собственности Требуется внесение изменений в ПЗЗ
59	1	1-3У27	Для индивидуального жилищного строительства (2.1)	1048	образован из земель, находящихся в муниципальной собственности

60	1	1-ЗУ28	Для индивидуального жилищного строительства (2.1)	1028	образован из земель, находящихся в муниципальной собственности
61	1	1-ЗУ29	Для индивидуального жилищного строительства (2.1)	1026	образован из земель, находящихся в муниципальной собственности
62	1	1-ЗУ30	Ведение садоводства (13.2)	1293	образован из земель, находящихся в муниципальной собственности
63	1	1-ЗУ31	Ведение садоводства (13.2)	1108	образован из земель, находящихся в муниципальной собственности
64	1	1-ЗУ32	Ведение садоводства (13.2)	1118	образован из земель, находящихся в муниципальной собственности
65	1	1-ЗУ33	Ведение садоводства (13.2)	1130	образован из земель, находящихся в муниципальной собственности
66	1	1-ЗУ34	Ведение садоводства (13.2)	1134	образован из земель, находящихся в муниципальной собственности
67	1	1-ЗУ35	Ведение садоводства (13.2)	1099	образован из земель, находящихся в муниципальной собственности
68	1	1-ЗУ36	Ведение садоводства (13.2)	1070	образован из земель, находящихся в муниципальной собственности
69	1	1-ЗУ37	Ведение садоводства (13.2)	1062	образован из земель, находящихся в муниципальной собственности
70	1	1-ЗУ38	Ведение садоводства (13.2)	1046	образован из земель, находящихся в муниципальной собственности
71	1	1-ЗУ39	Ведение садоводства (13.2)	1030	образован из земель, находящихся в муниципальной собственности
72	1	1-ЗУ40	Ведение садоводства (13.2)	1073	образован из земель, находящихся в муниципальной собственности

73	1	1-3У41	Ведение садоводства (13.2)	1046	образован из земель, находящихся в муниципальной собственности
74	1	1-3У42	Ведение садоводства (13.2)	1070	образован из земель, находящихся в муниципальной собственности
75	1	1-3У43	Ведение садоводства (13.2)	1052	образован из земель, находящихся в муниципальной собственности
76	1	1-3У44	Ведение садоводства (13.2)	1043	образован из земель, находящихся в муниципальной собственности
77	1	1-3У45	Хранение автотранспорта (2.7.1)	1023	образован из земель, находящихся в муниципальной собственности Требуется внесение изменений в ПЗЗ
78	1	1-3У46	Ведение садоводства (13.2)	932	образован из земель, находящихся в муниципальной собственности
79	1	1-3У47	Ведение садоводства (13.2)	1001	образован из земель, находящихся в муниципальной собственности
80	1	1-3У48	Ведение садоводства (13.2)	1024	образован из земель, находящихся в муниципальной собственности
81	1	1-3У49	Ведение садоводства (13.2)	1073	образован из земель, находящихся в муниципальной собственности
82	1	1-3У50	Ведение садоводства (13.2)	1132	образован из земель, находящихся в муниципальной собственности
83	1	1-3У51	Ведение садоводства (13.2)	1110	образован из земель, находящихся в муниципальной собственности
84	1	1-3У52	Ведение садоводства (13.2)	1080	образован из земель, находящихся в муниципальной собственности
85	1	1-3У53	Ведение садоводства (13.2)	1047	образован из земель, находящихся в муниципальной собственности
86	1	1-3У54	Ведение садоводства (13.2)	1054	образован из земель, находящихся в муниципальной собственности

87	1	1-3У55	Ведение садоводства (13.2)	1073	образован из земель, находящихся в муниципальной собственности
88	1	1-3У56	Ведение садоводства (13.2)	1080	образован из земель, находящихся в муниципальной собственности
89	1	1-3У57	Ведение садоводства (13.2)	1064	образован из земель, находящихся в муниципальной собственности
90	1	1-3У58	Ведение садоводства (13.2)	1050	образован из земель, находящихся в муниципальной собственности
91	1	1-3У59	Ведение садоводства (13.2)	1052	образован из земель, находящихся в муниципальной собственности
92	1	1-3У60	Ведение садоводства (13.2)	1070	образован из земель, находящихся в муниципальной собственности
93	1	1-3У61	Ведение садоводства (13.2)	1062	образован из земель, находящихся в муниципальной собственности
94	1	1-3У62	Ведение садоводства (13.2)	1121	образован из земель, находящихся в муниципальной собственности
95	1	1-3У63	Ведение садоводства (13.2)	1031	образован из земель, находящихся в муниципальной собственности
96	1	1-3У64	Ведение садоводства (13.2)	1065	образован из земель, находящихся в муниципальной собственности
97	1	1-3У65	Ведение садоводства (13.2)	1045	образован из земель, находящихся в муниципальной собственности
98	1	1-3У66	Для индивидуального жилищного строительства (2.1)	1297	образован из земель, находящихся в муниципальной собственности Требуется внесение изменений в ПЗЗ
99	1	1-3У67	Для индивидуального жилищного строительства (2.1)	1001	образован из земель, находящихся в муниципальной собственности Требуется внесение изменений в ПЗЗ

100	1	1-3У68	Для индивидуального жилищного строительства (2.1)	1021	образован из земель, находящихся в муниципальной собственности Требуется внесение изменений в ПЗЗ
101	1	1-3У69	Коммунальное обслуживание (3.1)	22	образован из земель, находящихся в муниципальной собственности Требуется внесение изменений в ПЗЗ
102	1	1-3У70	Для ведения личного подсобного хозяйства (приусадебный земельный участок) (2.2)	402	образован из земель, находящихся в муниципальной собственности Требуется внесение изменений в ПЗЗ
103	1	1-3У71	Стоянки транспорта общего пользования (7.2.3)	1589	образован из земель, находящихся в муниципальной собственности Требуется внесение изменений в ПЗЗ
104	1	1-3У72	Коммунальное обслуживание (3.1)	22	образован из земель, находящихся в муниципальной собственности Требуется внесение изменений в ПЗЗ
105	1	1-3У73	Коммунальное обслуживание (3.1)	51	образован из земель, находящихся в муниципальной собственности Требуется внесение изменений в ПЗЗ
106	1	1-3У74	Коммунальное обслуживание (3.1)	31	образован из земель, находящихся в муниципальной собственности Требуется внесение изменений в ПЗЗ
107	1	1-3У75	Коммунальное обслуживание (3.1)	24	образован из земель, находящихся в муниципальной собственности Требуется внесение изменений в ПЗЗ
108	1	1-3У76	Хранение автотранспорта (2.7.1)	53	образован из земель, находящихся в муниципальной собственности
109	1	1-3У77	Хранение автотранспорта (2.7.1)	54	образован из земель, находящихся в муниципальной собственности

110	1	1-3У78	Хранение автотранспорта (2.7.1)	54	образован из земель, находящихся в муниципальной собственности
111	1	1-3У79	Хранение автотранспорта (2.7.1)	53	образован из земель, находящихся в муниципальной собственности
112	1	1-3У80	Хранение автотранспорта (2.7.1)	52	образован из земель, находящихся в муниципальной собственности
113	1	1-3У81	Хранение автотранспорта (2.7.1)	44	образован из земель, находящихся в муниципальной собственности
114	1	1-3У82	Хранение автотранспорта (2.7.1)	41	образован из земель, находящихся в муниципальной собственности
115	1	1-3У83	Хранение автотранспорта (2.7.1)	41	образован из земель, находящихся в муниципальной собственности
116	1	1-3У84	Хранение автотранспорта (2.7.1)	44	образован из земель, находящихся в муниципальной собственности
117	1	1-3У85	Хранение автотранспорта (2.7.1)	34	образован из земель, находящихся в муниципальной собственности
118	1	1-3У86	Хранение автотранспорта (2.7.1)	46	образован из земель, находящихся в муниципальной собственности
119	1	1-3У87	Хранение автотранспорта (2.7.1)	37	образован из земель, находящихся в муниципальной собственности
120	1	1-3У88	Хранение автотранспорта (2.7.1)	41	образован из земель, находящихся в муниципальной собственности
121	1	1-3У89	Хранение автотранспорта (2.7.1)	39	образован из земель, находящихся в муниципальной собственности
122	1	1-3У90	Хранение автотранспорта (2.7.1)	36	образован из земель, находящихся в муниципальной собственности

123	1	1-3У91	Хранение автотранспорта (2.7.1)	38	образован из земель, находящихся в муниципальной собственности
124	1	1-3У92	Хранение автотранспорта (2.7.1)	38	образован из земель, находящихся в муниципальной собственности
125	1	1-3У93	Хранение автотранспорта (2.7.1)	72	образован из земель, находящихся в муниципальной собственности
126	1	1-3У94	Хранение автотранспорта (2.7.1)	62	образован из земель, находящихся в муниципальной собственности
127	1	1-3У95	Хранение автотранспорта (2.7.1)	58	образован из земель, находящихся в муниципальной собственности
128	1	1-3У96	Хранение автотранспорта (2.7.1)	40	образован из земель, находящихся в муниципальной собственности
129	1	1-3У97	Хранение автотранспорта (2.7.1)	48	образован из земель, находящихся в муниципальной собственности
130	1	1-3У98	Хранение автотранспорта (2.7.1)	46	образован из земель, находящихся в муниципальной собственности
131	1	1-3У99	Хранение автотранспорта (2.7.1)	45	образован из земель, находящихся в муниципальной собственности
132	1	1-3У100	Хранение автотранспорта (2.7.1)	43	образован из земель, находящихся в муниципальной собственности
133	1	1-3У101	Хранение автотранспорта (2.7.1)	30	образован из земель, находящихся в муниципальной собственности
134	1	1-3У102	Хранение автотранспорта (2.7.1)	37	образован из земель, находящихся в муниципальной собственности
135	1	1-3У103	Хранение автотранспорта (2.7.1)	39	образован из земель, находящихся в муниципальной собственности

136	1	1-3У104	Хранение автотранспорта (2.7.1)	40	образован из земель, находящихся в муниципальной собственности
137	1	1-3У105	Хранение автотранспорта (2.7.1)	36	образован из земель, находящихся в муниципальной собственности
138	1	1-3У106	Хранение автотранспорта (2.7.1)	38	образован из земель, находящихся в муниципальной собственности
139	1	1-3У107	Хранение автотранспорта (2.7.1)	42	образован из земель, находящихся в муниципальной собственности
140	1	1-3У108	Хранение автотранспорта (2.7.1)	33	образован из земель, находящихся в муниципальной собственности
141	1	1-3У109	Хранение автотранспорта (2.7.1)	40	образован из земель, находящихся в муниципальной собственности
142	1	1-3У110	Хранение автотранспорта (2.7.1)	44	образован из земель, находящихся в муниципальной собственности
143	1	1-3У111	Хранение автотранспорта (2.7.1)	50	образован из земель, находящихся в муниципальной собственности
144	1	1-3У112	Хранение автотранспорта (2.7.1)	53	образован из земель, находящихся в муниципальной собственности
145	1	1-3У113	Хранение автотранспорта (2.7.1)	52	образован из земель, находящихся в муниципальной собственности
146	1	1-3У114	Хранение автотранспорта (2.7.1)	34	образован из земель, находящихся в муниципальной собственности
147	1	1-3У115	Хранение автотранспорта (2.7.1)	70	образован из земель, находящихся в муниципальной собственности
148	1	1-3У116	Хранение автотранспорта (2.7.1)	51	образован из земель, находящихся в муниципальной собственности



149	1	1-3У117	Хранение автотранспорта (2.7.1)	40	образован из земель, находящихся в муниципальной собственности
150	1	1-3У118	Хранение автотранспорта (2.7.1)	45	образован из земель, находящихся в муниципальной собственности
151	1	1-3У119	Хранение автотранспорта (2.7.1)	45	образован из земель, находящихся в муниципальной собственности
152	1	1-3У120	Хранение автотранспорта (2.7.1)	38	образован из земель, находящихся в муниципальной собственности
153	1	1-3У121	Хранение автотранспорта (2.7.1)	61	образован из земель, находящихся в муниципальной собственности
154	1	1-3У122	Хранение автотранспорта (2.7.1)	59	образован из земель, находящихся в муниципальной собственности
155	1	1-3У123	Хранение автотранспорта (2.7.1)	60	образован из земель, находящихся в муниципальной собственности
156	1	1-3У124	Хранение автотранспорта (2.7.1)	59	образован из земель, находящихся в муниципальной собственности
157	1	1-3У125	Хранение автотранспорта (2.7.1)	58	образован из земель, находящихся в муниципальной собственности
158	1	1-3У126	Хранение автотранспорта (2.7.1)	58	образован из земель, находящихся в муниципальной собственности
159	1	1-3У127	Хранение автотранспорта (2.7.1)	61	образован из земель, находящихся в муниципальной собственности
160	1	1-3У128	Хранение автотранспорта (2.7.1)	60	образован из земель, находящихся в муниципальной собственности

161	1	1-3У129	Хранение автотранспорта (2.7.1)	58	образован из земель, находящихся в муниципальной собственности
162	1	1-3У130	Хранение автотранспорта (2.7.1)	21	образован из земель, находящихся в муниципальной собственности
163	1	1-3У131	Хранение автотранспорта (2.7.1)	39	образован из земель, находящихся в муниципальной собственности
164	1	1-3У132	Хранение автотранспорта (2.7.1)	41	образован из земель, находящихся в муниципальной собственности
165	1	1-3У133	Хранение автотранспорта (2.7.1)	33	образован из земель, находящихся в муниципальной собственности
166	1	1-3У134	Хранение автотранспорта (2.7.1)	34	образован из земель, находящихся в муниципальной собственности
167	1	1-3У135	Хранение автотранспорта (2.7.1)	35	образован из земель, находящихся в муниципальной собственности
168	1	1-3У136	Хранение автотранспорта (2.7.1)	34	образован из земель, находящихся в муниципальной собственности
169	1	1-3У137	Хранение автотранспорта (2.7.1)	36	образован из земель, находящихся в муниципальной собственности
170	1	1-3У138	Хранение автотранспорта (2.7.1)	41	образован из земель, находящихся в муниципальной собственности
171	1	1-3У139	Хранение автотранспорта (2.7.1)	37	образован из земель, находящихся в муниципальной собственности
172	1	1-3У140	Хранение автотранспорта (2.7.1)	36	образован из земель, находящихся в муниципальной собственности

173	1	1-3У141	Хранение автотранспорта (2.7.1)	37	образован из земель, находящихся в муниципальной собственности
174	1	1-3У142	Хранение автотранспорта (2.7.1)	37	образован из земель, находящихся в муниципальной собственности
175	1	1-3У143	Хранение автотранспорта (2.7.1)	46	образован из земель, находящихся в муниципальной собственности
176	1	1-3У144	Хранение автотранспорта (2.7.1)	46	образован из земель, находящихся в муниципальной собственности
177	1	1-3У145	Хранение автотранспорта (2.7.1)	37	образован из земель, находящихся в муниципальной собственности
178	1	1-3У146	Хранение автотранспорта (2.7.1)	33	образован из земель, находящихся в муниципальной собственности
179	1	1-3У147	Хранение автотранспорта (2.7.1)	35	образован из земель, находящихся в муниципальной собственности
180	1	1-3У148	Хранение автотранспорта (2.7.1)	37	образован из земель, находящихся в муниципальной собственности
181	1	1-3У149	Хранение автотранспорта (2.7.1)	38	образован из земель, находящихся в муниципальной собственности
182	1	1-3У150	Хранение автотранспорта (2.7.1)	37	образован из земель, находящихся в муниципальной собственности
183	1	1-3У151	Хранение автотранспорта (2.7.1)	39	образован из земель, находящихся в муниципальной собственности
184	1	1-3У152	Хранение автотранспорта (2.7.1)	38	образован из земель, находящихся в муниципальной собственности
185	1	1-3У153	Хранение автотранспорта (2.7.1)	38	образован из земель, находящихся в муниципальной собственности

186	1	1-3У154	Хранение автотранспорта (2.7.1)	40	образован из земель, находящихся в муниципальной собственности
187	1	1-3У155	Хранение автотранспорта (2.7.1)	42	образован из земель, находящихся в муниципальной собственности
188	1	1-3У156	Хранение автотранспорта (2.7.1)	47	образован из земель, находящихся в муниципальной собственности
189	1	1-3У157	Хранение автотранспорта (2.7.1)	47	образован из земель, находящихся в муниципальной собственности
190	1	1-3У158	Хранение автотранспорта (2.7.1)	43	образован из земель, находящихся в муниципальной собственности
191	1	1-3У159	Хранение автотранспорта (2.7.1)	36	образован из земель, находящихся в муниципальной собственности
192	1	1-3У160	Хранение автотранспорта (2.7.1)	34	образован из земель, находящихся в муниципальной собственности
193	1	1-3У161	Хранение автотранспорта (2.7.1)	32	образован из земель, находящихся в муниципальной собственности
194	1	1-3У162	Хранение автотранспорта (2.7.1)	32	образован из земель, находящихся в муниципальной собственности
195	1	1-3У163	Хранение автотранспорта (2.7.1)	34	образован из земель, находящихся в муниципальной собственности
196	1	1-3У164	Хранение автотранспорта (2.7.1)	32	образован из земель, находящихся в муниципальной собственности
197	1	1-3У165	Хранение автотранспорта (2.7.1)	29	образован из земель, находящихся в муниципальной собственности
198	1	1-3У166	Хранение автотранспорта (2.7.1)	23	образован из земель, находящихся в муниципальной собственности

199	1	1-3У167	Хранение автотранспорта (2.7.1)	20	образован из земель, находящихся в муниципальной собственности
200	1	1-3У168	Хранение автотранспорта (2.7.1)	36	образован из земель, находящихся в муниципальной собственности
201	1	1-3У169	Хранение автотранспорта (2.7.1)	18	образован из земель, находящихся в муниципальной собственности
202	1	1-3У170	Хранение автотранспорта (2.7.1)	27	образован из земель, находящихся в муниципальной собственности
203	1	1-3У171	Хранение автотранспорта (2.7.1)	38	образован из земель, находящихся в муниципальной собственности
204	1	1-3У172	Хранение автотранспорта (2.7.1)	50	образован из земель, находящихся в муниципальной собственности
205	1	1-3У173	Хранение автотранспорта (2.7.1)	38	образован из земель, находящихся в муниципальной собственности
206	1	1-3У174	Хранение автотранспорта (2.7.1)	44	образован из земель, находящихся в муниципальной собственности
207	1	1-3У175	Хранение автотранспорта (2.7.1)	48	образован из земель, находящихся в муниципальной собственности
208	1	1-3У176	Хранение автотранспорта (2.7.1)	48	образован из земель, находящихся в муниципальной собственности
209	1	1-3У177	Хранение автотранспорта (2.7.1)	34	образован из земель, находящихся в муниципальной собственности
210	1	1-3У178	Хранение автотранспорта (2.7.1)	38	образован из земель, находящихся в муниципальной собственности
211	1	1-3У179	Хранение автотранспорта (2.7.1)	80	образован из земель, находящихся в муниципальной собственности

212	1	1-3У180	Хранение автотранспорта (2.7.1)	61	образован из земель, находящихся в муниципальной собственности
213	1	1-3У181	Хранение автотранспорта (2.7.1)	44	образован из земель, находящихся в муниципальной собственности
214	1	1-3У182	Хранение автотранспорта (2.7.1)	43	образован из земель, находящихся в муниципальной собственности
215	1	1-3У183	Хранение автотранспорта (2.7.1)	36	образован из земель, находящихся в муниципальной собственности
216	1	1-3У184	Хранение автотранспорта (2.7.1)	24	образован из земель, находящихся в муниципальной собственности
217	1	1-3У185	Хранение автотранспорта (2.7.1)	26	образован из земель, находящихся в муниципальной собственности
218	1	1-3У186	Хранение автотранспорта (2.7.1)	24	образован из земель, находящихся в муниципальной собственности
219	1	1-3У187	Хранение автотранспорта (2.7.1)	19	образован из земель, находящихся в муниципальной собственности
220	1	1-3У188	Хранение автотранспорта (2.7.1)	25	образован из земель, находящихся в муниципальной собственности
221	1	1-3У189	Хранение автотранспорта (2.7.1)	48	образован из земель, находящихся в муниципальной собственности
222	1	1-3У190	Хранение автотранспорта (2.7.1)	34	образован из земель, находящихся в муниципальной собственности
223	1	1-3У191	Хранение автотранспорта (2.7.1)	34	образован из земель, находящихся в муниципальной собственности
224	1	1-3У192	Хранение автотранспорта (2.7.1)	25	образован из земель, находящихся в муниципальной собственности

	1	1-3У193	Хранение автотранспорта (2.7.1)	30	образован из земель, находящихся в муниципальной собственности
	1	1-3У194	Хранение автотранспорта (2.7.1)	29	образован из земель, находящихся в муниципальной собственности
	1	1-3У195	Хранение автотранспорта (2.7.1)	24	образован из земель, находящихся в муниципальной собственности
	1	1-3У196	Хранение автотранспорта (2.7.1)	30	образован из земель, находящихся в муниципальной собственности
	1	1-3У197	Хранение автотранспорта (2.7.1)	37	образован из земель, находящихся в муниципальной собственности
	1	1-3У198	Хранение автотранспорта (2.7.1)	34	образован из земель, находящихся в муниципальной собственности
	1	1-3У199	Хранение автотранспорта (2.7.1)	47	образован из земель, находящихся в муниципальной собственности
	1	1-3У200	Хранение автотранспорта (2.7.1)	41	образован из земель, находящихся в муниципальной собственности
	1	1-3У201	Хранение автотранспорта (2.7.1)	31	образован из земель, находящихся в муниципальной собственности
	1	1-3У202	Хранение автотранспорта (2.7.1)	38	образован из земель, находящихся в муниципальной собственности
	1	1-3У203	Хранение автотранспорта (2.7.1)	32	образован из земель, находящихся в муниципальной собственности
	1	1-3У204	Хранение автотранспорта (2.7.1)	37	образован из земель, находящихся в муниципальной собственности
	1	1-3У205	Хранение автотранспорта (2.7.1)	37	образован из земель, находящихся в муниципальной собственности

	1	1-3У206	Хранение автотранспорта (2.7.1)	28	образован из земель, находящихся в муниципальной собственности
	1	1-3У207	Хранение автотранспорта (2.7.1)	21	образован из земель, находящихся в муниципальной собственности
	1	1-3У208	Хранение автотранспорта (2.7.1)	34	образован из земель, находящихся в муниципальной собственности
	1	1-3У209	Хранение автотранспорта (2.7.1)	35	образован из земель, находящихся в муниципальной собственности
	1	1-3У210	Хранение автотранспорта (2.7.1)	37	образован из земель, находящихся в муниципальной собственности
	1	1-3У211	Хранение автотранспорта (2.7.1)	40	образован из земель, находящихся в муниципальной собственности
	1	1-3У212	Хранение автотранспорта (2.7.1)	16	образован из земель, находящихся в муниципальной собственности
	1	1-3У213	Хранение автотранспорта (2.7.1)	19	образован из земель, находящихся в муниципальной собственности
	1	1-3У214	Хранение автотранспорта (2.7.1)	41	образован из земель, находящихся в муниципальной собственности
	1	1-3У215	Хранение автотранспорта (2.7.1)	15	образован из земель, находящихся в муниципальной собственности
	1	1-3У216	Хранение автотранспорта (2.7.1)	14	образован из земель, находящихся в муниципальной собственности
	1	1-3У217	Хранение автотранспорта (2.7.1)	22	образован из земель, находящихся в муниципальной собственности
	1	1-3У218	Хранение автотранспорта (2.7.1)	26	образован из земель, находящихся в муниципальной собственности



	1	1-3У219	Хранение автотранспорта (2.7.1)	25	образован из земель, находящихся в муниципальной собственности
	1	1-3У220	Хранение автотранспорта (2.7.1)	22	образован из земель, находящихся в муниципальной собственности
	1	1-3У221	Хранение автотранспорта (2.7.1)	28	образован из земель, находящихся в муниципальной собственности
	1	1-3У222	Хранение автотранспорта (2.7.1)	28	образован из земель, находящихся в муниципальной собственности
	1	1-3У223	Хранение автотранспорта (2.7.1)	27	образован из земель, находящихся в муниципальной собственности
	1	1-3У224	Хранение автотранспорта (2.7.1)	27	образован из земель, находящихся в муниципальной собственности
	1	1-3У225	Хранение автотранспорта (2.7.1)	30	образован из земель, находящихся в муниципальной собственности
	1	1-3У226	Хранение автотранспорта (2.7.1)	28	образован из земель, находящихся в муниципальной собственности
	1	1-3У227	Хранение автотранспорта (2.7.1)	28	образован из земель, находящихся в муниципальной собственности
	1	1-3У228	Хранение автотранспорта (2.7.1)	32	образован из земель, находящихся в муниципальной собственности
	1	1-3У229	Хранение автотранспорта (2.7.1)	22	образован из земель, находящихся в муниципальной собственности
	1	1-3У230	Хранение автотранспорта (2.7.1)	24	образован из земель, находящихся в муниципальной собственности
	1	1-3У231	Хранение автотранспорта (2.7.1)	22	образован из земель, находящихся в муниципальной собственности

	1	1-3У232	Хранение автотранспорта (2.7.1)	23	образован из земель, находящихся в муниципальной собственности
	1	1-3У233	Хранение автотранспорта (2.7.1)	21	образован из земель, находящихся в муниципальной собственности
	1	1-3У234	Хранение автотранспорта (2.7.1)	28	образован из земель, находящихся в муниципальной собственности
	1	1-3У235	Хранение автотранспорта (2.7.1)	34	образован из земель, находящихся в муниципальной собственности
	1	1-3У236	Хранение автотранспорта (2.7.1)	27	образован из земель, находящихся в муниципальной собственности
	1	1-3У237	Хранение автотранспорта (2.7.1)	27	образован из земель, находящихся в муниципальной собственности
	1	1-3У238	Хранение автотранспорта (2.7.1)	30	образован из земель, находящихся в муниципальной собственности
	1	1-3У239	Хранение автотранспорта (2.7.1)	28	образован из земель, находящихся в муниципальной собственности
	1	1-3У240	Хранение автотранспорта (2.7.1)	25	образован из земель, находящихся в муниципальной собственности
	1	1-3У241	Хранение автотранспорта (2.7.1)	28	образован из земель, находящихся в муниципальной собственности
	1	1-3У242	Хранение автотранспорта (2.7.1)	27	образован из земель, находящихся в муниципальной собственности
	1	1-3У243	Хранение автотранспорта (2.7.1)	25	образован из земель, находящихся в муниципальной собственности
	1	1-3У244	Хранение автотранспорта (2.7.1)	25	образован из земель, находящихся в муниципальной собственности

	1	1-3У245	Хранение автотранспорта (2.7.1)	26	образован из земель, находящихся в муниципальной собственности
	1	1-3У246	Хранение автотранспорта (2.7.1)	25	образован из земель, находящихся в муниципальной собственности
	1	1-3У247	Хранение автотранспорта (2.7.1)	26	образован из земель, находящихся в муниципальной собственности
	1	1-3У248	Хранение автотранспорта (2.7.1)	30	образован из земель, находящихся в муниципальной собственности
	1	1-3У249	Хранение автотранспорта (2.7.1)	31	образован из земель, находящихся в муниципальной собственности
	1	1-3У250	Хранение автотранспорта (2.7.1)	31	образован из земель, находящихся в муниципальной собственности
	1	1-3У251	Хранение автотранспорта (2.7.1)	34	образован из земель, находящихся в муниципальной собственности
	1	1-3У52	Хранение автотранспорта (2.7.1)	34	образован из земель, находящихся в муниципальной собственности
	1	1-3У253	Хранение автотранспорта (2.7.1)	36	образован из земель, находящихся в муниципальной собственности
	1	1-3У254	Хранение автотранспорта (2.7.1)	34	образован из земель, находящихся в муниципальной собственности
	1	1-3У255	Хранение автотранспорта (2.7.1)	35	образован из земель, находящихся в муниципальной собственности
	1	1-3У256	Хранение автотранспорта (2.7.1)	34	образован из земель, находящихся в муниципальной собственности
	1	1-3У257	Хранение автотранспорта (2.7.1)	31	образован из земель, находящихся в муниципальной собственности

	1	1-3У258	Хранение автотранспорта (2.7.1)	42	образован из земель, находящихся в муниципальной собственности
	1	1-3У259	Хранение автотранспорта (2.7.1)	41	образован из земель, находящихся в муниципальной собственности
	1	1-3У260	Хранение автотранспорта (2.7.1)	29	образован из земель, находящихся в муниципальной собственности
	1	1-3У261	Хранение автотранспорта (2.7.1)	32	образован из земель, находящихся в муниципальной собственности
	1	1-3У262	Хранение автотранспорта (2.7.1)	34	образован из земель, находящихся в муниципальной собственности
	1	1-3У263	Хранение автотранспорта (2.7.1)	34	образован из земель, находящихся в муниципальной собственности
	1	1-3У265	Хранение автотранспорта (2.7.1)	31	образован из земель, находящихся в муниципальной собственности
	1	1-3У266	Хранение автотранспорта (2.7.1)	31	образован из земель, находящихся в муниципальной собственности
	1	1-3У267	Хранение автотранспорта (2.7.1)	28	образован из земель, находящихся в муниципальной собственности
	1	1-3У268	Хранение автотранспорта (2.7.1)	26	образован из земель, находящихся в муниципальной собственности
	1	1-3У269	Хранение автотранспорта (2.7.1)	25	образован из земель, находящихся в муниципальной собственности
	1	1-3У270	Хранение автотранспорта (2.7.1)	26	образован из земель, находящихся в муниципальной собственности
	1	1-3У271	Хранение автотранспорта (2.7.1)	22	образован из земель, находящихся в муниципальной собственности

	1	1-3У272	Хранение автотранспорта (2.7.1)	21	образован из земель, находящихся в муниципальной собственности
	1	1-3У273	Хранение автотранспорта (2.7.1)	24	образован из земель, находящихся в муниципальной собственности
	1	1-3У274	Хранение автотранспорта (2.7.1)	25	образован из земель, находящихся в муниципальной собственности
	1	1-3У275	Хранение автотранспорта (2.7.1)	29	образован из земель, находящихся в муниципальной собственности
	1	1-3У276	Хранение автотранспорта (2.7.1)	31	образован из земель, находящихся в муниципальной собственности
	1	1-3У277	Хранение автотранспорта (2.7.1)	38	образован из земель, находящихся в муниципальной собственности
	1	1-3У278	Хранение автотранспорта (2.7.1)	44	образован из земель, находящихся в муниципальной собственности
	1	1-3У279	Хранение автотранспорта (2.7.1)	29	образован из земель, находящихся в муниципальной собственности
	1	1-3У280	Хранение автотранспорта (2.7.1)	64	образован из земель, находящихся в муниципальной собственности
	1	1-3У281	Хранение автотранспорта (2.7.1)	16	образован из земель, находящихся в муниципальной собственности
	1	1-3У282	Хранение автотранспорта (2.7.1)	62	образован из земель, находящихся в муниципальной собственности
	1	1-3У283	Хранение автотранспорта (2.7.1)	53	образован из земель, находящихся в муниципальной собственности
	1	1-3У284	Хранение автотранспорта (2.7.1)	49	образован из земель, находящихся в муниципальной собственности

	1	1-3У285	Хранение автотранспорта (2.7.1)	39	образован из земель, находящихся в муниципальной собственности
	1	1-3У286	Хранение автотранспорта (2.7.1)	46	образован из земель, находящихся в муниципальной собственности
	1	1-3У287	Хранение автотранспорта (2.7.1)	46	образован из земель, находящихся в муниципальной собственности
	1	1-3У288	Хранение автотранспорта (2.7.1)	47	образован из земель, находящихся в муниципальной собственности
	1	1-3У289	Хранение автотранспорта (2.7.1)	28	образован из земель, находящихся в муниципальной собственности
	1	1-3У300	Хранение автотранспорта (2.7.1)	38	образован из земель, находящихся в муниципальной собственности
	1	1-3У301	Хранение автотранспорта (2.7.1)	38	образован из земель, находящихся в муниципальной собственности
	1	1-3У302	Хранение автотранспорта (2.7.1)	55	образован из земель, находящихся в муниципальной собственности
	1	1-3У303	Хранение автотранспорта (2.7.1)	33	образован из земель, находящихся в муниципальной собственности
	1	1-3У304	Хранение автотранспорта (2.7.1)	20	образован из земель, находящихся в муниципальной собственности
	1	1-3У305	Хранение автотранспорта (2.7.1)	31	образован из земель, находящихся в муниципальной собственности
	1	1-3У306	Хранение автотранспорта (2.7.1)	33	образован из земель, находящихся в муниципальной собственности
	1	1-3У307	Хранение автотранспорта (2.7.1)	37	образован из земель, находящихся в муниципальной собственности

	1	1-3У308	Хранение автотранспорта (2.7.1)	48	образован из земель, находящихся в муниципальной собственности
	1	1-3У309	Хранение автотранспорта (2.7.1)	41	образован из земель, находящихся в муниципальной собственности
	1	1-3У310	Хранение автотранспорта (2.7.1)	63	образован из земель, находящихся в муниципальной собственности
	1	1-3У311	Хранение автотранспорта (2.7.1)	49	образован из земель, находящихся в муниципальной собственности
	1	1-3У312	Хранение автотранспорта (2.7.1)	30	образован из земель, находящихся в муниципальной собственности
	1	1-3У313	Хранение автотранспорта (2.7.1)	25	образован из земель, находящихся в муниципальной собственности
	1	1-3У314	Хранение автотранспорта (2.7.1)	31	образован из земель, находящихся в муниципальной собственности
	1	1-3У315	Хранение автотранспорта (2.7.1)	38	образован из земель, находящихся в муниципальной собственности
	1	1-3У316	Хранение автотранспорта (2.7.1)	32	образован из земель, находящихся в муниципальной собственности
	1	1-3У317	Хранение автотранспорта (2.7.1)	37	образован из земель, находящихся в муниципальной собственности
	1	1-3У318	Хранение автотранспорта (2.7.1)	36	образован из земель, находящихся в муниципальной собственности
	1	1-3У319	Хранение автотранспорта (2.7.1)	23	образован из земель, находящихся в муниципальной собственности
	1	1-3У320	Хранение автотранспорта (2.7.1)	35	образован из земель, находящихся в муниципальной собственности

	1	1-3У321	Хранение автотранспорта (2.7.1)	34	образован из земель, находящихся в муниципальной собственности
	1	1-3У322	Хранение автотранспорта (2.7.1)	32	образован из земель, находящихся в муниципальной собственности
	1	1-3У323	Хранение автотранспорта (2.7.1)	22	образован из земель, находящихся в муниципальной собственности
	1	1-3У324	Хранение автотранспорта (2.7.1)	40	образован из земель, находящихся в муниципальной собственности
	1	1-3У325	Хранение автотранспорта (2.7.1)	40	образован из земель, находящихся в муниципальной собственности
	1	1-3У326	Хранение автотранспорта (2.7.1)	35	образован из земель, находящихся в муниципальной собственности
	1	1-3У327	Хранение автотранспорта (2.7.1)	24	образован из земель, находящихся в муниципальной собственности
	1	1-3У328	Хранение автотранспорта (2.7.1)	25	образован из земель, находящихся в муниципальной собственности
	1	1-3У329	Хранение автотранспорта (2.7.1)	32	образован из земель, находящихся в муниципальной собственности
	1	1-3У330	Хранение автотранспорта (2.7.1)	29	образован из земель, находящихся в муниципальной собственности
	1	1-3У331	Хранение автотранспорта (2.7.1)	38	образован из земель, находящихся в муниципальной собственности
	1	1-3У332	Хранение автотранспорта (2.7.1)	26	образован из земель, находящихся в муниципальной собственности
	1	1-3У333	Хранение автотранспорта (2.7.1)	41	образован из земель, находящихся в муниципальной собственности



	1	1-3У334	Хранение автотранспорта (2.7.1)	31	образован из земель, находящихся в муниципальной собственности
	1	1-3У335	Хранение автотранспорта (2.7.1)	34	образован из земель, находящихся в муниципальной собственности
	1	1-3У336	Хранение автотранспорта (2.7.1)	36	образован из земель, находящихся в муниципальной собственности
	1	1-3У337	Хранение автотранспорта (2.7.1)	23	образован из земель, находящихся в муниципальной собственности
	1	1-3У338	Хранение автотранспорта (2.7.1)	34	образован из земель, находящихся в муниципальной собственности
	1	1-3У339	Хранение автотранспорта (2.7.1)	38	образован из земель, находящихся в муниципальной собственности
	1	1-3У340	Хранение автотранспорта (2.7.1)	38	образован из земель, находящихся в муниципальной собственности
	1	1-3У341	Хранение автотранспорта (2.7.1)	40	образован из земель, находящихся в муниципальной собственности
	1	1-3У342	Хранение автотранспорта (2.7.1)	27	образован из земель, находящихся в муниципальной собственности
	1	1-3У343	Хранение автотранспорта (2.7.1)	36	образован из земель, находящихся в муниципальной собственности
	1	1-3У344	Хранение автотранспорта (2.7.1)	16	образован из земель, находящихся в муниципальной собственности
	1	1-3У345	Хранение автотранспорта (2.7.1)	61	образован из земель, находящихся в муниципальной собственности
	1	1-3У346	Хранение автотранспорта (2.7.1)	42	образован из земель, находящихся в муниципальной собственности

	1	1-3У347	Хранение автотранспорта (2.7.1)	44	образован из земель, находящихся в муниципальной собственности
	1	1-3У348	Хранение автотранспорта (2.7.1)	38	образован из земель, находящихся в муниципальной собственности
	1	1-3У349	Хранение автотранспорта (2.7.1)	79	образован из земель, находящихся в муниципальной собственности
	1	1-3У350	Хранение автотранспорта (2.7.1)	49	образован из земель, находящихся в муниципальной собственности
	1	1-3У351	Хранение автотранспорта (2.7.1)	31	образован из земель, находящихся в муниципальной собственности
	1	1-3У352	Хранение автотранспорта (2.7.1)	43	образован из земель, находящихся в муниципальной собственности
	1	1-3У353	Хранение автотранспорта (2.7.1)	29	образован из земель, находящихся в муниципальной собственности
	1	1-3У354	Хранение автотранспорта (2.7.1)	20	образован из земель, находящихся в муниципальной собственности
	1	1-3У355	Хранение автотранспорта (2.7.1)	27	образован из земель, находящихся в муниципальной собственности
	1	1-3У356	Хранение автотранспорта (2.7.1)	39	образован из земель, находящихся в муниципальной собственности
	1	1-3У357	Хранение автотранспорта (2.7.1)	33	образован из земель, находящихся в муниципальной собственности
	1	1-3У358	Хранение автотранспорта (2.7.1)	48	образован из земель, находящихся в муниципальной собственности
	1	1-3У359	Хранение автотранспорта (2.7.1)	53	образован из земель, находящихся в муниципальной собственности

	1	1-3У360	Хранение автотранспорта (2.7.1)	46	образован из земель, находящихся в муниципальной собственности
	1	1-3У361	Хранение автотранспорта (2.7.1)	45	образован из земель, находящихся в муниципальной собственности
	1	1-3У362	Хранение автотранспорта (2.7.1)	47	образован из земель, находящихся в муниципальной собственности
	1	1-3У363	Хранение автотранспорта (2.7.1)	65	образован из земель, находящихся в муниципальной собственности
	1	1-3У364	Хранение автотранспорта (2.7.1)	52	образован из земель, находящихся в муниципальной собственности
	1	1-3У365	Хранение автотранспорта (2.7.1)	44	образован из земель, находящихся в муниципальной собственности
	1	1-3У366	Хранение автотранспорта (2.7.1)	44	образован из земель, находящихся в муниципальной собственности
	1	1-3У367	Хранение автотранспорта (2.7.1)	42	образован из земель, находящихся в муниципальной собственности
	1	1-3У368	Хранение автотранспорта (2.7.1)	39	образован из земель, находящихся в муниципальной собственности
	1	1-3У369	Хранение автотранспорта (2.7.1)	44	образован из земель, находящихся в муниципальной собственности
	1	1-3У370	Хранение автотранспорта (2.7.1)	49	образован из земель, находящихся в муниципальной собственности
	1	1-3У371	Хранение автотранспорта (2.7.1)	46	образован из земель, находящихся в муниципальной собственности
	1	1-3У372	Хранение автотранспорта (2.7.1)	44	образован из земель, находящихся в муниципальной собственности

1	1-3У373	Хранение автотранспорта (2.7.1)	44	образован из земель, находящихся в муниципальной собственности
1	1-3У374	Хранение автотранспорта (2.7.1)	37	образован из земель, находящихся в муниципальной собственности
1	1-3У375	Хранение автотранспорта (2.7.1)	25	образован из земель, находящихся в муниципальной собственности
1	1-3У376	Хранение автотранспорта (2.7.1)	20	образован из земель, находящихся в муниципальной собственности
1	1-3У377	Хранение автотранспорта (2.7.1)	28	образован из земель, находящихся в муниципальной собственности
1	1-3У378	Хранение автотранспорта (2.7.1)	27	образован из земель, находящихся в муниципальной собственности
1	1-3У379	Хранение автотранспорта (2.7.1)	42	образован из земель, находящихся в муниципальной собственности
1	1-3У380	Хранение автотранспорта (2.7.1)	42	образован из земель, находящихся в муниципальной собственности
1	1-3У381	Хранение автотранспорта (2.7.1)	41	образован из земель, находящихся в муниципальной собственности
1	1-3У382	Хранение автотранспорта (2.7.1)	36	образован из земель, находящихся в муниципальной собственности
1	1-3У383	Хранение автотранспорта (2.7.1)	40	образован из земель, находящихся в муниципальной собственности
1	1-3У384	Хранение автотранспорта (2.7.1)	23	образован из земель, находящихся в муниципальной собственности
1	1-3У385	Хранение автотранспорта (2.7.1)	23	образован из земель, находящихся в муниципальной собственности

	1	1-3У386	Хранение автотранспорта (2.7.1)	36	образован из земель, находящихся в муниципальной собственности
	1	1-3У387	Хранение автотранспорта (2.7.1)	34	образован из земель, находящихся в муниципальной собственности
	1	1-3У388	Хранение автотранспорта (2.7.1)	34	образован из земель, находящихся в муниципальной собственности
	1	1-3У389	Хранение автотранспорта (2.7.1)	37	образован из земель, находящихся в муниципальной собственности
	1	1-3У390	Хранение автотранспорта (2.7.1)	35	образован из земель, находящихся в муниципальной собственности
	1	1-3У391	Хранение автотранспорта (2.7.1)	34	образован из земель, находящихся в муниципальной собственности
	1	1-3У392	Хранение автотранспорта (2.7.1)	34	образован из земель, находящихся в муниципальной собственности
	1	1-3У393	Хранение автотранспорта (2.7.1)	36	образован из земель, находящихся в муниципальной собственности
	1	1-3У394	Хранение автотранспорта (2.7.1)	36	образован из земель, находящихся в муниципальной собственности
	1	1-3У395	Хранение автотранспорта (2.7.1)	36	образован из земель, находящихся в муниципальной собственности
	1	1-3У396	Хранение автотранспорта (2.7.1)	37	образован из земель, находящихся в муниципальной собственности
	1	1-3У397	Хранение автотранспорта (2.7.1)	36	образован из земель, находящихся в муниципальной собственности
	1	1-3У398	Хранение автотранспорта (2.7.1)	26	образован из земель, находящихся в муниципальной собственности

	1	1-3У399	Хранение автотранспорта (2.7.1)	30	образован из земель, находящихся в муниципальной собственности
	1	1-3У400	Хранение автотранспорта (2.7.1)	30	образован из земель, находящихся в муниципальной собственности
	1	1-3У401	Хранение автотранспорта (2.7.1)	26	образован из земель, находящихся в муниципальной собственности
	1	1-3У402	Хранение автотранспорта (2.7.1)	29	образован из земель, находящихся в муниципальной собственности
	1	1-3У403	Хранение автотранспорта (2.7.1)	30	образован из земель, находящихся в муниципальной собственности
	1	1-3У404	Хранение автотранспорта (2.7.1)	32	образован из земель, находящихся в муниципальной собственности
	1	1-3У405	Хранение автотранспорта (2.7.1)	27	образован из земель, находящихся в муниципальной собственности
	1	1-3У406	Хранение автотранспорта (2.7.1)	29	образован из земель, находящихся в муниципальной собственности
	1	1-3У407	Хранение автотранспорта (2.7.1)	31	образован из земель, находящихся в муниципальной собственности
	1	1-3У408	Хранение автотранспорта (2.7.1)	31	образован из земель, находящихся в муниципальной собственности
	1	1-3У409	Хранение автотранспорта (2.7.1)	24	образован из земель, находящихся в муниципальной собственности
	1	1-3У410	Хранение автотранспорта (2.7.1)	32	образован из земель, находящихся в муниципальной собственности
	1	1-3У411	Хранение автотранспорта (2.7.1)	29	образован из земель, находящихся в муниципальной собственности

	1	1-3У412	Хранение автотранспорта (2.7.1)	30	образован из земель, находящихся в муниципальной собственности
	1	1-3У413	Хранение автотранспорта (2.7.1)	30	образован из земель, находящихся в муниципальной собственности
	1	1-3У414	Хранение автотранспорта (2.7.1)	24	образован из земель, находящихся в муниципальной собственности
	1	1-3У415	Хранение автотранспорта (2.7.1)	25	образован из земель, находящихся в муниципальной собственности
	1	1-3У416	Хранение автотранспорта (2.7.1)	46	образован из земель, находящихся в муниципальной собственности
	1	1-3У417	Хранение автотранспорта (2.7.1)	46	образован из земель, находящихся в муниципальной собственности
	1	1-3У418	Хранение автотранспорта (2.7.1)	39	образован из земель, находящихся в муниципальной собственности
	1	1-3У419	Хранение автотранспорта (2.7.1)	40	образован из земель, находящихся в муниципальной собственности
	1	1-3У420	Хранение автотранспорта (2.7.1)	43	образован из земель, находящихся в муниципальной собственности
	1	1-3У421	Хранение автотранспорта (2.7.1)	39	образован из земель, находящихся в муниципальной собственности
	1	1-3У422	Хранение автотранспорта (2.7.1)	38	образован из земель, находящихся в муниципальной собственности
	1	1-3У423	Хранение автотранспорта (2.7.1)	36	образован из земель, находящихся в муниципальной собственности
	1	1-3У424	Хранение автотранспорта (2.7.1)	31	образован из земель, находящихся в муниципальной собственности

	1	1-3У425	Хранение автотранспорта (2.7.1)	35	образован из земель, находящихся в муниципальной собственности
	1	1-3У426	Хранение автотранспорта (2.7.1)	37	образован из земель, находящихся в муниципальной собственности
	1	1-3У427	Хранение автотранспорта (2.7.1)	40	образован из земель, находящихся в муниципальной собственности
	1	1-3У428	Хранение автотранспорта (2.7.1)	45	образован из земель, находящихся в муниципальной собственности
	1	1-3У429	Хранение автотранспорта (2.7.1)	23	образован из земель, находящихся в муниципальной собственности
	1	1-3У430	Хранение автотранспорта (2.7.1)	23	образован из земель, находящихся в муниципальной собственности
	1	1-3У431	Хранение автотранспорта (2.7.1)	27	образован из земель, находящихся в муниципальной собственности
	1	1-3У432	Хранение автотранспорта (2.7.1)	30	образован из земель, находящихся в муниципальной собственности
	1	1-3У433	Хранение автотранспорта (2.7.1)	43	образован из земель, находящихся в муниципальной собственности
	1	1-3У434	Хранение автотранспорта (2.7.1)	40	образован из земель, находящихся в муниципальной собственности
	1	1-3У435	Хранение автотранспорта (2.7.1)	40	образован из земель, находящихся в муниципальной собственности
	1	1-3У436	Хранение автотранспорта (2.7.1)	34	образован из земель, находящихся в муниципальной собственности
	1	1-3У437	Хранение автотранспорта (2.7.1)	36	образован из земель, находящихся в муниципальной собственности



	1	1-3У438	Хранение автотранспорта (2.7.1)	27	образован из земель, находящихся в муниципальной собственности
	1	1-3У439	Хранение автотранспорта (2.7.1)	29	образован из земель, находящихся в муниципальной собственности
	1	1-3У440	Хранение автотранспорта (2.7.1)	40	образован из земель, находящихся в муниципальной собственности
	1	1-3У441	Хранение автотранспорта (2.7.1)	44	образован из земель, находящихся в муниципальной собственности
	1	1-3У442	Хранение автотранспорта (2.7.1)	29	образован из земель, находящихся в муниципальной собственности
	1	1-3У443	Хранение автотранспорта (2.7.1)	32	образован из земель, находящихся в муниципальной собственности
	1	1-3У444	Хранение автотранспорта (2.7.1)	33	образован из земель, находящихся в муниципальной собственности
	1	1-3У445	Хранение автотранспорта (2.7.1)	32	образован из земель, находящихся в муниципальной собственности
	1	1-3У446	Хранение автотранспорта (2.7.1)	32	образован из земель, находящихся в муниципальной собственности
	1	1-3У447	Хранение автотранспорта (2.7.1)	33	образован из земель, находящихся в муниципальной собственности
	1	1-3У448	Хранение автотранспорта (2.7.1)	34	образован из земель, находящихся в муниципальной собственности
	1	1-3У449	Хранение автотранспорта (2.7.1)	34	образован из земель, находящихся в муниципальной собственности
	1	1-3У450		27	

	1	1-3У451	Хранение автотранспорта (2.7.1)	27	образован из земель, находящихся в муниципальной собственности
	1	1-3У452	Хранение автотранспорта (2.7.1)	27	образован из земель, находящихся в муниципальной собственности
	1	1-3У453	Хранение автотранспорта (2.7.1)	26	образован из земель, находящихся в муниципальной собственности
	1	1-3У454	Хранение автотранспорта (2.7.1)	27	образован из земель, находящихся в муниципальной собственности
	1	1-3У455	Хранение автотранспорта (2.7.1)	27	образован из земель, находящихся в муниципальной собственности
	1	1-3У456	Хранение автотранспорта (2.7.1)	27	образован из земель, находящихся в муниципальной собственности
	1	1-3У457	Хранение автотранспорта (2.7.1)	27	образован из земель, находящихся в муниципальной собственности
	1	1-3У458	Хранение автотранспорта (2.7.1)	27	образован из земель, находящихся в муниципальной собственности
	1	1-3У459	Хранение автотранспорта (2.7.1)	27	образован из земель, находящихся в муниципальной собственности
	1	1-3У460	Хранение автотранспорта (2.7.1)	27	образован из земель, находящихся в муниципальной собственности
	1	1-3У461	Хранение автотранспорта (2.7.1)	32	образован из земель, находящихся в муниципальной собственности
	1	1-3У462	Хранение автотранспорта (2.7.1)	34	образован из земель, находящихся в муниципальной собственности
	1	1-3У463	Хранение автотранспорта (2.7.1)	36	образован из земель, находящихся в муниципальной собственности

	1	1-3У464	Хранение автотранспорта (2.7.1)	46	образован из земель, находящихся в муниципальной собственности
	1	1-3У465	Хранение автотранспорта (2.7.1)	49	образован из земель, находящихся в муниципальной собственности
	1	1-3У466	Хранение автотранспорта (2.7.1)	146	образован из земель, находящихся в муниципальной собственности
	1	1-4076	Магазины (4.4)	1331	Образован путем объединения земельных участков с кадастровыми номерами 59:32:0250002:144, 59:32:0250002:6999, 59:32:0250002:4076
	1	1-4018	Для ведения личного подсобного хозяйства (приусадебный земельный участок) (2.2)	2042	образован в результате перераспределения земельного участка с кадастровым номером 59:32:0250002:4018 и земель, находящихся в муниципальной собственности
	1	1-4066/1	Для сельскохозяйственного производства	266428	образован в результате перераспределения земельного участка с кадастровым номером 59:32:0250002:4066 и земель, находящихся в муниципальной собственности
	2	2-3У22	Земельные участки (территории) общего пользования (12.0)	3941	образован из земель, находящихся в муниципальной собственности
	2	1-4077	Дошкольное, начальное и среднее общее образование (3.5.1)	20894	образован в результате перераспределения земельного участка с кадастровым номером 59:32:0250002:4077 и земель Требуется внесение изменений в ПЗЗ
	2	2-8401	Для ведения личного подсобного хозяйства (приусадебный земельный участок) (2.2)	1153	образован в результате перераспределения земельного участка с кадастровым номером 59:32:0250002:8401, и земель, находящихся в муниципальной собственности Требуется внесение изменений в ПЗЗ
	2	2-4416	Для ведения личного подсобного хозяйства (приусадебный земельный участок) (2.2)	1254	образован в результате перераспределения земельных участков с кадастровыми номерами 59:32:0250002:4416 и земель, находящихся в муниципальной собственности

	2	2-8400	Для ведения личного подсобного хозяйства (приусадебный земельный участок) (2.2)	1688	образован в результате перераспределения земельного участка с кадастровым номером 59:32:0250002:8400, и земель, находящихся в муниципальной собственности (после устранения реестровой ошибки) Требуется внесение изменений в ПЗЗ
	2	2-8408	Для ведения личного подсобного хозяйства (приусадебный земельный участок) (2.2)	1206	образован в результате перераспределения земельного участка с кадастровым номером 59:32:0250002:8400, и земель, находящихся в муниципальной собственности (после устранения реестровой ошибки) Требуется внесение изменений в ПЗЗ
	2	2-8409	Для ведения личного подсобного хозяйства (приусадебный земельный участок) (2.2)	1053	образован в результате перераспределения земельного участка с кадастровым номером 59:32:0250002:8400, и земель, находящихся в муниципальной собственности (после устранения реестровой ошибки) Требуется внесение изменений в ПЗЗ
	2	2-8352	Для индивидуального жилищного строительства (2.1)	2919	образован в результате перераспределения земельного участка с кадастровым номером 59:32:0250002:8352, и земель, находящихся в муниципальной собственности (после устранения реестровой ошибки)
	2	2-8395	Для ведения личного подсобного хозяйства (приусадебный земельный участок) (2.2)	1364	образован в результате перераспределения земельного участка с кадастровым номером 59:32:0250002:8395 и земель, находящихся в муниципальной собственности (после устранения реестровой ошибки)
	2	2-187	Индивидуальное жилищное строительство	1745	образован в результате перераспределения земельного участка с кадастровым номером 59:32:0250002:187 и земель, находящихся в муниципальной собственности
	2	2-3760	Среднеэтажная жилая застройка (2.5)	3089	образован в результате перераспределения земельного участка с кадастровым номером 59:32:0250002:3760 и земель, находящихся в муниципальной собственности (после уточнения границ)

2	2-4083	Благоустройство территории (12.0.2)	615	образован в результате перераспределения земельного участка с кадастровым номером 59:32:0250002:4083 и земель, находящихся в муниципальной собственности
2	2-3758	Среднеэтажная жилая застройка (2.5)	4485	образован в результате перераспределения земельного участка с кадастровым номером 59:32:0250002:3758 и земель, находящихся в муниципальной собственности (после уточнения границ)
2	2-3762	Малоэтажная многоквартирная жилая застройка (2.1.1)	2984	образован в результате перераспределения земельного участка с кадастровым номером 59:32:0250002:3762, и земель, находящихся в муниципальной собственности (после уточнения границ) Требуется внесение изменений в ПЗЗ
2	2-3761	Малоэтажная многоквартирная жилая застройка (2.1.1)	2999	образован в результате перераспределения земельного участка с кадастровым номером 59:32:0250002:3761 и земель, находящихся в муниципальной собственности (после уточнения границ), Требуется внесение изменений в ПЗЗ
2	2-3766	Малоэтажная многоквартирная жилая застройка (2.1.1)	2666	образован в результате перераспределения земельного участка с кадастровым номером 59:32:0250002:3766 и земель, находящихся в муниципальной собственности (после устранения реестровой ошибки)
2	2-8447	Спорт (5.1)	3143	образован в результате перераспределения земельного участка с кадастровым номером 59:32:0250002:8447 и земель, находящихся в муниципальной собственности
2	2-3765	Среднеэтажная жилая застройка (2.5)	6124	образован в результате перераспределения земельного участка с кадастровым номером 59:32:0250002:3765 и земель, находящихся в муниципальной собственности требуется внесение изменений в ПЗЗ

	2	2-4461/1	Улично-дорожная сеть (12.0.1)	589	Образованы в результате раздела земельного участка с кадастровым номером 59:32:0250002:4461, с сохранением исходного в измененных границах требуется внесение изменений в ПЗЗ
	2	2-4461/2	Благоустройство территории (12.0.2)	459	
	2	2-6911	Магазины (4.4)	315	образован в результате перераспределения земельного участка с кадастровым номером 59:32:0250002:6911 и земель, находящихся в муниципальной собственности требуется внесение изменений в ПЗЗ
	2	2-3767	Объекты торговли (торговые центры, торгово-развлекательные центры (комплексы) (4.2)	1027	образован в результате перераспределения земельных участков с кадастровыми номерами 59:32:0250002:3767, 59:32:0250002:4400 и земель, находящихся в муниципальной собственности требуется внесение изменений в ПЗЗ
	2	2-46	Для садоводства	1143	образован в результате перераспределения земельного участка с кадастровым номером 59:32:0250002:46, и земель, находящихся в муниципальной собственности (после исправления реестровой ошибки)
	2	2-4394	Для ведения личного подсобного хозяйства (приусадебный земельный участок) (2.2)	1848	образован в результате перераспределения земельного участка с кадастровым номером 59:32:0250002:4394, и земель, находящихся в муниципальной собственности (после исправления реестровой ошибки)
	2	2-3756	Среднеэтажная жилая застройка (2.5)	5886	образован в результате перераспределения земельного участка с кадастровым номером 59:32:0250002:3756 и земель, находящихся в муниципальной собственности (после уточнения границ) требуется внесение изменений в ПЗЗ

	2	2-3755	Среднеэтажная жилая застройка (2.5)	3184	образован в результате перераспределения земельного участка с кадастровым номером 59:32:0250002:3755 и земель, находящихся в муниципальной собственности (после исправления реестровой ошибки)
	2	2-4069	Среднеэтажная жилая застройка (2.5)	13616	образован в результате перераспределения земельных участков с кадастровыми номерами 59:32:0250002:4069, 59:32:0250002:4085, 59:32:0250002:20 и земель, находящихся в муниципальной собственности (после исправления реестровой ошибки) требуется внесение изменений в ПЗЗ
	2	2-20	Улично-дорожная сеть (12.0.1)	1442	
	2	2-3757	Среднеэтажная жилая застройка (2.5)	5896	образован в результате перераспределения земельного участка с кадастровым номером 59:32:0250002:3757 и земель, находящихся в муниципальной собственности (после исправления реестровой ошибки)
	2	2-126	Для ведения личного подсобного хозяйства (приусадебный земельный участок) (2.2)	1221	образован в результате перераспределения земельных участков с кадастровыми номерами 59:32:0250002:126, 59:32:0000000:13622, 59:32:0250002:8116 и земель, находящихся в муниципальной собственности
	2	2-3910	Для ведения личного подсобного хозяйства (приусадебный земельный участок) (2.2)	893	образован в результате перераспределения земельного участка с кадастровым номером 59:32:0250002:3910 и земель, находящихся в муниципальной собственности (после исправления реестровой ошибки)
	2	2-3У23	Для ведения личного подсобного хозяйства (приусадебный земельный участок) (2.2)	900	образован в результате перераспределения земельного участка с кадастровым номером 59:32:0250002:23 и земель, находящихся в муниципальной собственности (после уточнения границ земельного участка)
	2	2-3877	Для ведения личного подсобного хозяйства (приусадебный земельный участок) (2.2)	1044	образован в результате перераспределения земельного участка с кадастровым номером 59:32:0250002:3877 и земель, находящихся в муниципальной собственности (после уточнения границ земельного участка)

2	2-3У24	Улично-дорожная сеть (12.0.1)	7161	образован из земель, находящихся в муниципальной собственности (после выполнения действий, указанных в позиции
2	2-3У25	Улично-дорожная сеть (12.0.1)	12344	образован из земель, находящихся в муниципальной собственности
2	2-3У26	Улично-дорожная сеть (12.0.1)	7215	образован из земель, находящихся в муниципальной собственности
2	2-7586	Для индивидуального жилищного строительства (2.1)	1119	образован в результате перераспределения земельного участка с кадастровым номером 59:32:0250002:7586 и земель, находящихся в муниципальной собственности (после устранения реестровой ошибки, указанной в позиции 30, таблицы 3)
2	2-3956	Для индивидуального жилищного строительства (2.1)	1932	образован в результате перераспределения земельного участка с кадастровым номером 59:32:0250002:3956 и земель, находящихся в муниципальной собственности
2	2-3964	Для индивидуального жилищного строительства (2.1)	2295	образован в результате перераспределения земельного участка с кадастровым номером 59:32:0250002:3954 и земель, находящихся в муниципальной собственности
2	2-3794	Для ведения личного подсобного хозяйства (приусадебный земельный участок) (2.2)	2811	образован в результате перераспределения земельного участка с кадастровым номером 59:32:0250002:3794 и земель, находящихся в муниципальной собственности
2	2-3962	Для ведения личного подсобного хозяйства (приусадебный земельный участок) (2.2)	1768	образован в результате перераспределения земельного участка с кадастровым номером 59:32:0250002:3962 и земель, находящихся в муниципальной собственности (после уточнения границ)
2	2-3890	Для ведения личного подсобного хозяйства (приусадебный земельный участок) (2.2)	1454	образован в результате перераспределения земельного участка с кадастровым номером 59:32:0250002:3890 и земель, находящихся в муниципальной собственности



2	2-13622	Улично-дорожная сеть (12.0.1)	6919	образован в результате перераспределения земельного участка с кадастровым номером 59:32:0250002:7736 и земель, находящихся в муниципальной собственности (после устранения реестровой ошибки)
2	2-8115	Улично-дорожная сеть (12.0.1)	8410	образован в результате перераспределения земельного участка с кадастровым номером 59:32:0250002:8115 и земель, находящихся в муниципальной собственности (после устранения реестровой ошибки)
2	2-8115/1	Коммунальное обслуживание (3.1)	8	
2	2-8116	Улично-дорожная сеть (12.0.1)	6117	образован в результате перераспределения земельного участка с кадастровым номером 59:32:0250002:8116 и земель, находящихся в муниципальной собственности (после устранения реестровой ошибки)
2	2-8116/1	Коммунальное обслуживание (3.1)	9	
2	2-7736	Улично-дорожная сеть (12.0.1)	6965	образован в результате перераспределения земельного участка с кадастровым номером 59:32:0250002:7736 и земель, находящихся в муниципальной собственности (после устранения реестровой ошибки)
2	2-15016	Улично-дорожная сеть (12.0.1)	49470	образован в результате перераспределения земельного участка с кадастровым номером 59:32:0000000:15016 и земель, находящихся в муниципальной собственности (после устранения реестровой ошибки)
2	2-3У27	Улично-дорожная сеть (12.0.1)	28920	образован из земель, находящихся в муниципальной собственности (после исправления реестровых ошибок смежных ЗУ)
2	2-8110	Улично-дорожная сеть (12.0.1)	10720	образован в результате перераспределения земельного участка с кадастровым номером 59:32:0000000:8110 и земель, находящихся в муниципальной собственности (после устранения реестровой ошибки)
2	2-3774	Земельные участки (территории) общего пользования (12.0)	1542	образован в результате перераспределения земельного участка с кадастровым номером 59:32:0250002:3774 и земель, находящихся в муниципальной собственности

**2. Перечень и сведения о площади образуемых земельных участков, которые будут отнесены к территориям общего пользования или имуществу общего пользования, в том числе в отношении которых предполагаются резервирование и изъятие для государственных или муниципальных нужд**

**Перечень и сведения о площади земельных участков, которые будут отнесены к территории общего пользования**

Таблица 2

№ п/п	Условный № на чертеже	Вид разрешенного использования	Площадь земельного участка по проекту, кв. м
1	1-7134	для благоустройства территории	772
2	1-8174	Земельные участки (территории) общего пользования (12.0)	9461
3	1-3У13	Благоустройство территории (12.0.2)	1289
4	1-3У4	Благоустройство территории (12.0.2)	5778
5	1-3У5	Благоустройство территории (12.0.2)	2138
6	1-3У8	Благоустройство территории (12.0.2)	1735
7	1-3У9	Благоустройство территории (12.0.2)	445
8	1-3У10	Благоустройство территории (12.0.2)	1265
9	1-3У11	Благоустройство территории (12.0.2)	1641
10	1-3У12	Благоустройство территории (12.0.2)	1032
11	1-3У14	Благоустройство территории (12.0.2)	941
12	1-3У15	Земельные участки (территории) общего пользования (12.0)	684
13	1-3У16	Благоустройство территории (12.0.2)	1771

14	1-3У18	Благоустройство территории (12.0.2)	8119
15	1-3У21	Благоустройство территории (12.0.2)	306
16	1-3У22	Улично-дорожная сеть (12.0.1)	15260
17	1-3У23	Улично-дорожная сеть (12.0.1)	8430
18	1-3У24	Улично-дорожная сеть (12.0.1)	2622
19	2-3У22	Земельные участки (территории) общего пользования (12.0)	3941
20	2-4083	Благоустройство территории (12.0.2)	615
21	2-4461/1	Улично-дорожная сеть (12.0.1)	589
22	2-4461/2	Благоустройство территории (12.0.2)	459
23	2-20	Улично-дорожная сеть (12.0.1)	1442
24	2-3У24	Улично-дорожная сеть (12.0.1)	7161
25	2-3У25	Улично-дорожная сеть (12.0.1)	12344
26	2-3У26	Улично-дорожная сеть (12.0.1)	7215
27	2-13622	Улично-дорожная сеть (12.0.1)	6919
28	2-8115	Улично-дорожная сеть (12.0.1)	8410
29	2-8115/1	Коммунальное обслуживание (3.1)	8
30	2-8116	Улично-дорожная сеть (12.0.1)	6117
31	2-8116/1	Коммунальное обслуживание (3.1)	9
32	2-7736	Улично-дорожная сеть (12.0.1)	6965

33	2-15016	Улично-дорожная сеть (12.0.1)	49470
34	2-3У27	Улично-дорожная сеть (12.0.1)	28920
35	2-8110	Улично-дорожная сеть (12.0.1)	10720
36	2-3774	Земельные участки (территории) общего пользования (12.0)	1542

Изъятие земельных участков для муниципальных нужд проектом межевания не предусмотрено.

### **3. Сведения о границах территории, в отношении которой утвержден проект межевания, содержащие перечень координат характерных точек этих границ**

Ранее выполненные проекты планировки и проекты межевания территории, границы проектирования которых вошли в границы проектирования разрабатываемого проекта:

- Проект планировки и проект межевания части территории с. Гамово Гамовского сельского поселения Пермского муниципального района Пермского края, с целью размещения линейного объекта – канализация, утвержденные постановлением администрации Пермского муниципального района от 13.04.2017 № 30-С;

- Проект планировки и проект межевания части территории Гамовского сельского поселения Пермского муниципального района Пермского края с целью размещения линейного объекта - автомобильная дорога Пермь – Гамово, утвержденные постановлением администрации Пермского муниципального района от 18.12.2019 № 919;

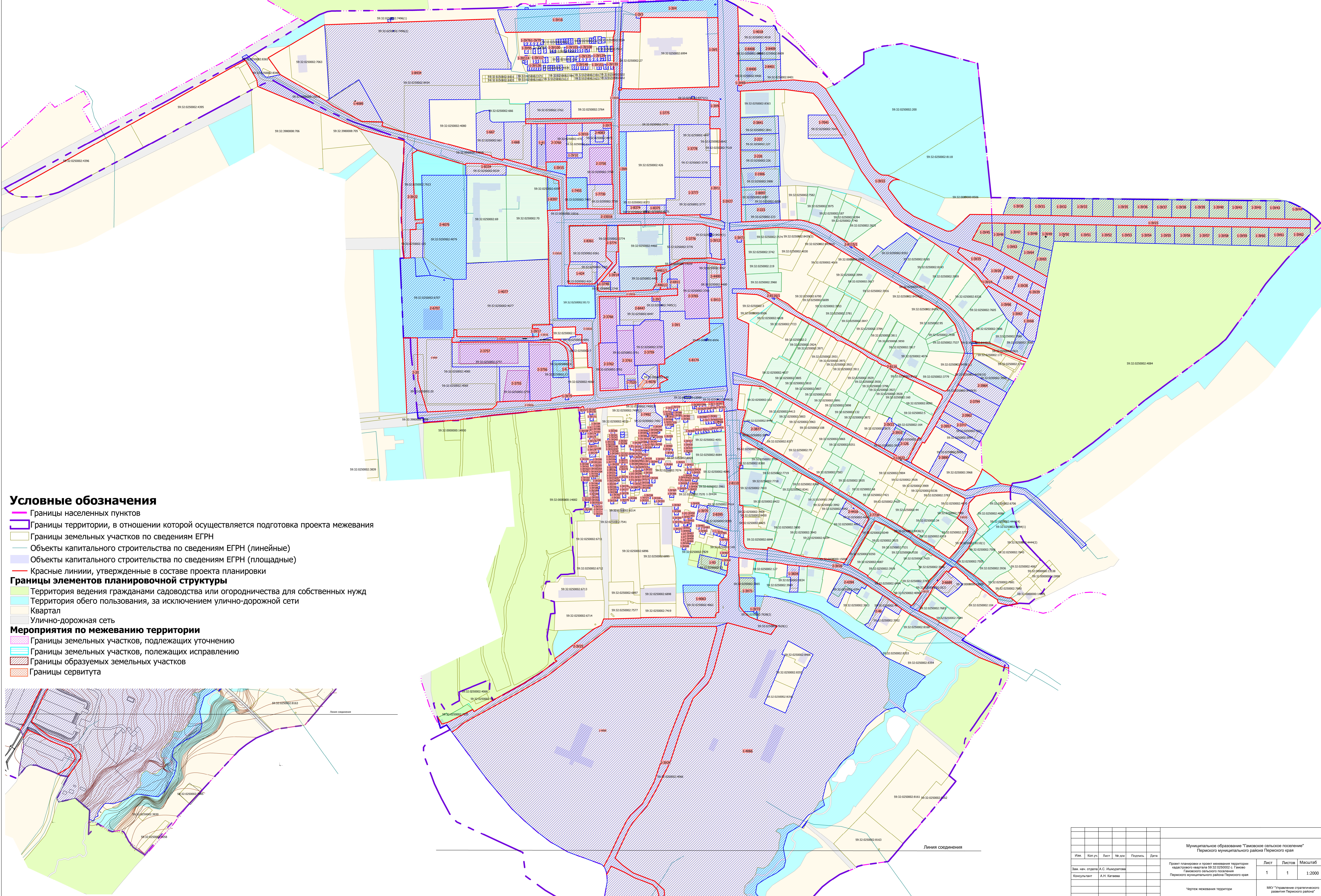
- Проект планировки и проект межевания части территории Гамовского сельского поселения с целью размещения линейного объекта - автомобильная дорога Гамово – Шульгино, утвержденные постановлением администрации Пермского муниципального района от 24.09.2019 № 594;

- Проект планировки и проект межевания части территории с. Гамово Гамовского сельского поселения Пермского муниципального района Пермского края, с целью размещения линейных объектов, утвержденные постановлением администрации Пермского муниципального района от 29.11.2016 № 674;

Проект планировки и проект межевания территории для размещения линейных объектов в с. Гамово Гамовского сельского поселения Пермского муниципального района, утвержденные постановлением администрации Пермского муниципального района от 19.05.2016 № 235.

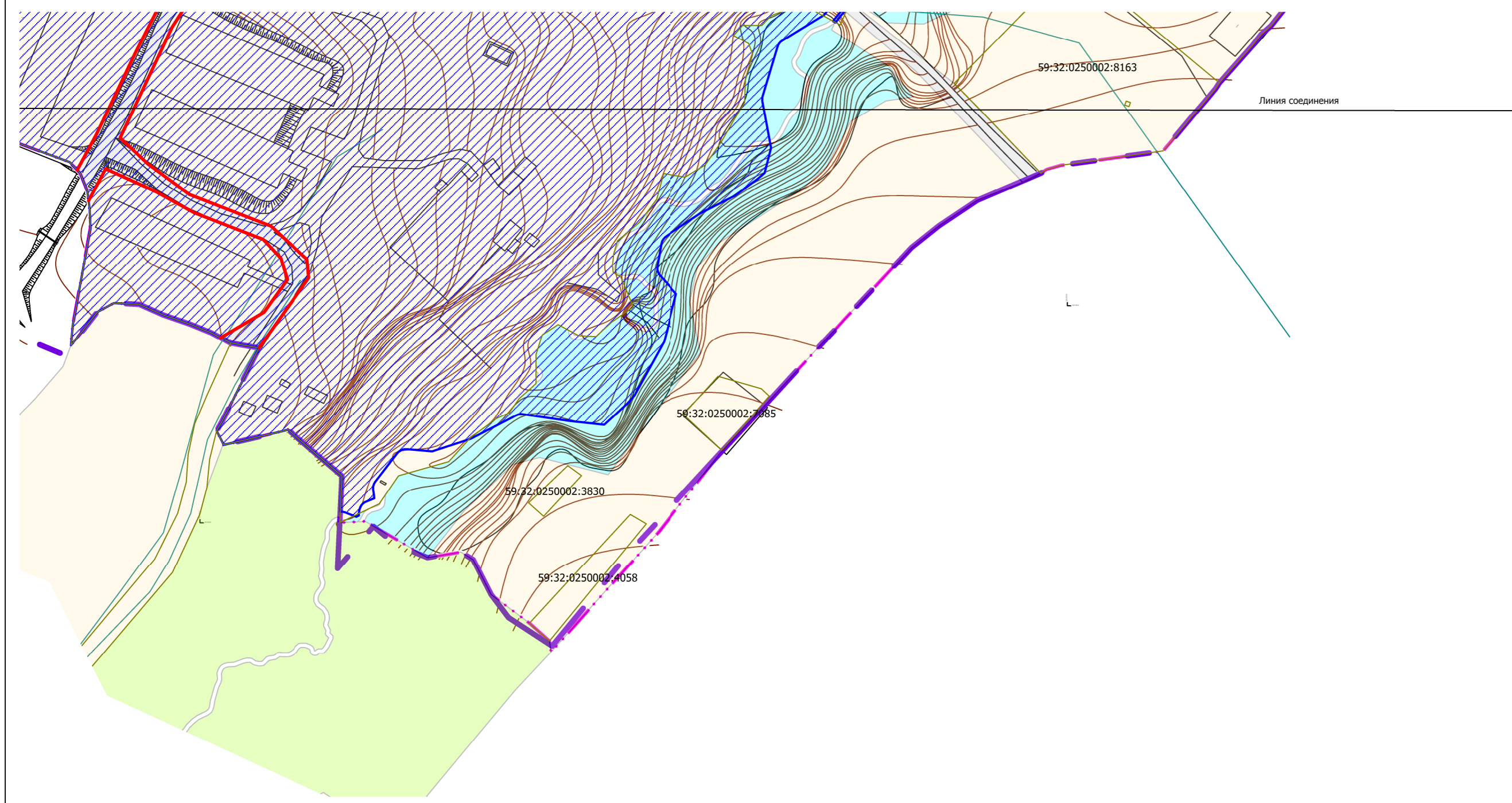
## ГРАФИЧЕСКАЯ ЧАСТЬ

# Чертеж межевания территории М 1:2000



## Условные обозначения

- Границы населенных пунктов
- Границы территории, в отношении которой осуществляется подготовка проекта межевания
- Границы земельных участков по сведениям ЕГРН
- Объекты капитального строительства по сведениям ЕГРН (линейные)
- Объекты капитального строительства по сведениям ЕГРН (площадные)
- Красные линии, утвержденные в составе проекта планировки
- Границы элементов планировочной структуры**
- Территория ведения гражданами садоводства или огородничества для собственных нужд
- Территория обого пользования, за исключением улично-дорожной сети
- Квартал
- Улично-дорожная сеть
- Мероприятия по межеванию территории**
- Границы земельных участков, подлежащих уточнению
- Границы земельных участков, подлежащих исправлению
- Границы образуемых земельных участков
- Границы сервитута



						Муниципальное образование "Тамбовское сельское поселение"		
						Первое муниципальное район Перовского края		
Изм.	Коп.уч.	Лист	№ док.	Подпись	Дата	Лист	Листов	Масштаб
Зам. н.ч. отдела А.С. Ишмурадова						Проект планировки и проект межевания территории		
Консультант А.Н. Катаева						наименование участка 99.32.0250002.01 Тамбовское сельское поселение		
						Перовского муниципального района Перовского края		
						1	1	1:2000
						Чертеж межевания территории		
						МКУ "Управление стратегического развития Перовского района"		

Муниципальное казенное учреждение  
Управление стратегического развития Пермского муниципального района  
Пермского края

**Проект планировки и проект межевания территории кадастрового квартала  
59:32:0250002 с. Гамово Гамовского сельского поселения Пермского  
муниципального района Пермского края**

ПРОЕКТ МЕЖЕВАНИЯ ТЕРРИТОРИИ  
Материалы по обоснованию  
Том 4

Шифр 24-2.21-2021

Пермь, 2021

## Состав проекта

№ п/п	Наименование
<b>ПРОЕКТ ПЛАНИРОВКИ ТЕРРИТОРИИ</b>	
<b>Основная часть</b>	
1	Том 1. Основная часть проекта планировки территории
2	Чертеж планировки территории М 1:2500
<b>Материалы по обоснованию</b>	
1	Том 2. Материалы по обоснованию проекта планировки территории
2	Карта (фрагмент карты) планировочной структуры территорий поселения с отображением границ элементов планировочной структуры М 1:5000
3	Схема организации движения транспорта (включая транспорт общего пользования) и пешеходов. Схема организации улично-дорожной сети М 1:2500
4	Схема, отображающая местоположение существующих объектов капитального строительства, в том числе линейных объектов, объектов, подлежащих сносу, объектов незавершенного строительства, а также проходы к водным объектам общего пользования и их береговым полосам. Схема границ зон с особыми условиями использования территории. Схема границ территорий объектов культурного наследия М 1:2500
<b>ПРОЕКТ МЕЖЕВАНИЯ ТЕРРИТОРИИ</b>	
<b>Основная часть</b>	
1	Текстовая часть
2	Чертеж межевания территории М 1:2000
<b>Материалы по обоснованию</b>	
1	Текстовая часть
2	Чертеж материалов по обоснованию проекта межевания территории М 1:2500



## Оглавление

Перечень существующих земельных участков .....	3
--	---

## **1. Материалы по обоснованию проекта межевания территории**

Информация о зонах с особыми условиями использования территорий представлена в Томе 2 «Материалы по обоснованию проекта планировки территории».

### Перечень существующих земельных участков

№	Кадастровый номер	Адрес земельного участка	Землепользователь (правообладатель)	Форма собственности / вид права на земельный участок	Вид разрешенного использования	Площадь, кв.м
1	59:32:0250002:1	край Пермский, р-н Пермский, с/пос. Гамовское, с. Гамово, ул. 50 лет Октября, 8а.	Частная собственность	Общая долевая собственность	Под общественную застройку	808+/-6
2	59:32:0250002:2	край Пермский, р-н Пермский, с/пос. Гамовское, с. Гамово, ул. Садовая, дом 4, квартира 2	Частная собственность	Общая долевая собственность	Для ведения личного подсобного хозяйства	1044+/-10
3	59:32:0250002:3	Российская Федерация, Пермский край, м.р-н Пермский, с.п. Гамовское, с. Гамово, ул. Центральная, з/у 27а	Муниципальное образование	Муниципальная собственность	Под общественную застройку (строительство магазина)	1412+/-16
			Частное лицо	Аренда		
4	59:32:0250002:4	край Пермский, р-н Пермский, с/п Гамовское, с. Гамово, ул. 50 лет Октября	Сведения о зарегистрированных правах отсутствуют	Сведения об объекте недвижимости имеют статус «актуальные»	Под общественную застройку (расширение земельного участка существующего магазина)	200+/-3
5	59:32:0250002:5	край Пермский, р-н Пермский, с/пос. Гамовское, с. Гамово, ул. Садовая, дом 22, квартира 1	Частная собственность	Собственность	Для ведения личного подсобного хозяйства	1216+/-9
6	59:32:0250002:6	край Пермский, р-н Пермский, с/п	Частная собственность	Собственность	Под общественную застройку (строительство)	200 +/-6

		Гамовское, с. Гамово, ул. 50 лет Октября, д. 15а.			магазина)	
7	59:32:0250002:7	Пермский край, р-н Пермский, с/п Гамовское, с. Гамово, ул. 50 лет Октября, дом 8-б.	Частная собственность	Собственность	Под общественную застройку	619+/-10
8	59:32:0250002:9	Российская Федерация, Пермский край, м.р-н Пермский, с.п. Гамовское, с. Гамово, тер. индивидуальные гаражи, з/у 351	Частная собственность	Собственность	Для гаражного строительства	550+/-4
9	59:32:0250002:11	край Пермский, р-н Пермский, с/п Гамовское, с. Гамово, ул. 50 лет Октября, 38 а.	Муниципальное образование	Муниципальная собственность	Под общественную застройку	550+/-4
			Частное лицо	Аренда		
10	59:32:0250002:12	Пермский край, Пермский район, с. Гамово, ул. 50 лет Октября, 15б.	Частная собственность	Собственность	Для благоустройства территории (устройство газонов, пешеходных дорожек и других элементов благоустройства	600+/-17
11	59:32:0250002:14	край Пермский, р-н Пермский, с/п Гамовское, с. Гамово, гараж № 142а	Частная собственность	Собственность	Для гаражного строительства	42 +/-1
12	59:32:0250002:16	Пермский край, Пермский р-н, с/п Гамовское, с. Гамово, гараж 8.	Частная собственность	Собственность	Для гаражного строительства	45 +/-2
13	59:32:0250002:17	край Пермский, р-н Пермский, с/п Гамовское, с. Гамово, гараж 249	Частная собственность	Собственность	Для гаражного строительства	41 +/-2
14	59:32:0250002:20	край Пермский, р-н Пермский, с/п Гамовское, с. Гамово.	Сведения о зарегистрированных правах, отсутствуют.	Сведения об объекте недвижимости	Под объекты общего пользования	1415 +/-12

				имеют статус "актуальные"		
15	59:32:0250002:21	Пермский край, Пермский район, с.п. Гамовское, с. Гамово	Частная собственность	Собственность	Для гаражного строительства	54 +/-2
16	59:32:0250002:22	край Пермский, р-н Пермский, с/п Гамовское, с. Гамово, Гараж 255	Частная собственность	Собственность	Для гаражного строительства	34 +/-2
17	59:32:0250002:24	край Пермский, р-н Пермский, с/п Гамовское, с. Гамово, гараж 224.	Частная собственность	Собственность	Под гаражное строительство (существующий гараж)	51 +/-1
18	59:32:0250002:27	край Пермский, р-н Пермский, с/п Гамовское, с. Гамово, ул. 50 лет Октября	Администрация Гамовского сельского поселения	Муниципальная собственность	под общественную застройку (автосервис, автомойка, автостоянка), места общего пользования	3000 +/-14
19	59:32:0250002:32	Российская Федерация, Пермский край, м.р-н Пермский, с.п. Гамовское, с. Гамово, тер. Индивидуальные гаражи, ряд А, з/у №12	Частная собственность	Собственность	Под гаражное строительство	38 +/-3
20	59:32:0250002:33	Российская Федерация, Пермский край, м. р-н Пермский, с.п. Гамовское, с. Гамово, тер. Индивидуальные гаражи, ряд(ы) Б, уч. 29	Частная собственность	Собственность	Под гаражное строительство (существ.гараж)	38 +/-3
21	59:32:0250002:34	Пермский край, р-н Пермский, с/п Гамовское, с. Гамово, ул. Банная, д. 41б	Частная собственность	Собственность	для ведения личного подсобного хозяйства	1238 +/-8
22	59:32:0250002:40	Российская Федерация, Пермский край, Пермский муниципальный район,	Частная собственность	Собственность	Для гаражного строительства	30 +/-2

		Гамовское сельское поселение, село Гамово, территория Индивидуальные гаражи, Участок №417				
23	59:32:0250002:41	край Пермский, р-н Пермский, с/п Гамовское, с. Гамово, ул. 50 лет Октября, позиция 44	Частная собственность	Общая долевая собственность	Под общественную застройку (строительство магазина, кафе)	1160 +/-12
24	59:32:0250002:42	Российская Федерация, Пермский край, м.р-н Пермский, с.п. Гамовское, с. Гамово, тер. Индивидуальные гаражи, з/у №471	Частная собственность	Собственность	Под гаражное строительство (существующий гараж)	45 +/-2
25	59:32:0250002:44	край Пермский, р-н Пермский, с/п Гамовское, с. Гамово, ул. Банная, 45а	Частная собственность	Собственность	Для ведения личного подсобного хозяйства	993 +/-10
26	59:32:0250002:46	Пермский край, р-н Пермский, с/о Гамовский, с. Гамово, ул. Гамовская.	Частная собственность	Собственность	Для садоводства	543
27	59:32:0250002:68	край Пермский, р-н Пермский, с/п Гамовское, с. Гамово, ул. Банная, дом 49.	Частная собственность	Собственность	Для ведения личного подсобного хозяйства	1200 +/-7
28	59:32:0250002:69	Пермский край, р-н Пермский, с/п Гамовское, с. Гамово, ул. 50 лет Октября, 21	Частная собственность	Собственность	Под жилую застройку Многоэтажную	10820 +/-48
29	59:32:0250002:70	край Пермский, р-н Пермский, с/п Гамовское, с. Гамово, ул. 50 лет Октября, 22	Частная собственность	Собственность	Под жилую застройку Многоэтажную	10819 +/-48
30	59:32:0250002:75	край Пермский, р-н Пермский, с/п	Частная собственность	Собственность	Для гаражного строительства	25 +/-1

		Гамовское, с. Гамово, Гараж № 223.				
31	59:32:0250002:79	край Пермский, р-н Пермский, с/п Гамовское, с. Гамово, ул. Банная, 57.	Частная собственность	Собственность	Для ведения личного подсобного хозяйства	2021 +/-9
32	59:32:0250002:92	край Пермский, р-н Пермский, с/п Гамовское, с. Гамово	Муниципальное образование	Муниципальная собственность	Для огородничества	214 +/-3
			Частное лицо	Аренда		
33	59:32:0250002:93	Пермский край, р-н Пермский, с/п Гамовское, с. Гамово, ул. Гамовская	Частная собственность	Собственность	Ведение садоводства	500
34	59:32:0250002:94	край Пермский, р-н Пермский, с/п Гамовское, с. Гамово, гараж №147	Частная собственность	Собственность	Для гаражного строительства	33 +/-1
35	59:32:0250002:95	край Пермский, р-н Пермский, с/п Гамовское, с. Гамово, ул. Восточная, 20а.	Частная собственность	Собственность	Для ведения личного подсобного хозяйства	802 +/-10
36	59:32:0250002:96	край Пермский, р-н Пермский, с/пос Гамовское, с. Гамово, ул. Восточная, дом 20	Частная собственность	Собственность	Для ведения личного подсобного хозяйства	914 +/-11
37	59:32:0250002:97	Российская Федерация, Пермский край, м.р-н Пермский, с.п. Гамовское, с. Гамово, Индивидуальные гаражи тер., уч. № 468	Частная собственность	Собственность	Для гаражного строительства	39 +/-1
38	59:32:0250002:98	Российская Федерация, Пермский край, м.р-н Пермский, с.п. Гамовское, с. Гамово, тер. Индивидуальные гаражи, уч. № 470	Частная собственность	Собственность	Для гаражного строительства	31 +/-1

39	59:32:0250002:103	край Пермский, р-н Пермский, с/п Гамовское, с. Гамово, ул. Молодежная, 2-1	Частная собственность	Общая долевая собственность	Для личного подсобного хозяйства	1352 +/-14
40	59:32:0250002:104	Пермский край, Пермский район, Гамовское с/п, с. Гамово, ул. Банная, 26	Частная собственность	Собственность	Для ведения личного подсобного хозяйства	1645 +/-16
41	59:32:0250002:105	край Пермский, р-н Пермский, с/п Гамовское, с. Гамово, ул. 50 лет Октября, гараж №479	Частная собственность	Собственность	Для гаражного строительства	33 +/-1
42	59:32:0250002:106	край Пермский, р-н Пермский, с/п Гамовское, с. Гамово, ул. 50 лет Октября, гараж №27	Частная собственность	Собственность	Для гаражного строительства	46 +/-1
43	59:32:0250002:107	край Пермский, р-н Пермский, с/п Гамовское, с. Гамово, Гараж № 288.	Частная собственность	Собственность	Для гаражного строительства	38 +/-1
44	59:32:0250002:108	Российская Федерация, Пермский край, м.р-н Пермский, с.п. Гамовское, с. Гамово, ул. Молодежная, з/у 6/2	Частная собственность	Общая долевая собственность	Для ведения личного подсобного хозяйства	856 +/-7
45	59:32:0250002:109	край Пермский, р-н Пермский, с/п Гамовское, с. Гамово	Частная собственность	Собственность	Для садоводства	522 +/-8
46	59:32:0250002:110	край Пермский, р-н Пермский, с/п Гамовское, с. Гамово, Гараж №445.	Частная собственность	Собственность	Для гаражного строительства	39 +/-1
47	59:32:0250002:111	край Пермский, р-н Пермский, с/п Гамовское, с. Гамово, гараж №4	Частная собственность	Собственность	Для гаражного строительства (существующий гараж)	47 +/-1



48	59:32:0250002:113	край Пермский, р-н Пермский, с/п Гамовское, с. Гамово, гараж №297	Частная собственность	Собственность	Для гаражного строительства	32 +/-1
49	59:32:0250002:114	Российская Федерация, Пермский край, м.р-н Пермский, с.п. Гамовское, с. Гамово, тер. Индивидуальные гаражи, 487	Частная собственность	Общая долевая собственность	Для гаражного строительства	37 +/-1
50	59:32:0250002:115	край Пермский, р-н Пермский, с/п Гамовское, с. Гамово, гараж №486.	Частная собственность	Собственность	Для гаражного строительства	37 +/-1
51	59:32:0250002:116	Российская Федерация, Пермский край, м.р-н Пермский, с.п. Гамовское, с. Гамово, тер. Индивидуальные гаражи, ряд В, з/у № 21	Частная собственность	Собственность	Для гаражного строительства	80 +/-3
52	59:32:0250002:117	край Пермский, р-н Пермский, с/п Гамовское, с. Гамово, гараж №480	Частная собственность	Собственность	Для гаражного строительства	34 +/-1
53	59:32:0250002:120	край Пермский, р-н Пермский, с/п Гамовское, с. Гамово, гараж №330	Частная собственность	Собственность	Для гаражного строительства	62 +/-3
54	59:32:0250002:123	край Пермский, р-н Пермский, с/п Гамовское, с. Гамово, гараж №2	Частная собственность	Собственность	Для гаражного строительства	33 +/-2
55	59:32:0250002:124	край Пермский, р-н Пермский, с/пос. Гамовское, с. Гамово, ул. Молодежная, дом 15, квартира 2	Частная собственность	Общая долевая собственность	Для ведения личного подсобного хозяйства	1154

56	59:32:0250002:125	край Пермский, р-н Пермский, с/п Гамовское, с. Гамово, ул. 50 лет Октября, дом 12	Частная собственность	Общая долевая собственность	Под жилую застройку Малоэтажную	1785 +/-15
57	59:32:0250002:126	Пермский край, р-н Пермский, с/о Гамовский, с. Гамово, ул. Молодежная, дом 13, Квартира 2.	Частная собственность	Собственность	Для ведения личного подсобного хозяйства	1000
58	59:32:0250002:127	край Пермский, р-н Пермский, с/п Гамовское, с. Гамово, ул. Гамовская, дом 13, квартира, 1	Частная собственность	Собственность	Для ведения личного подсобного хозяйства	780 +/-6
59	59:32:0250002:132	Пермский край, р-н Пермский, с/о Гамовский, с. Гамово, ул. Молодежная, дом 7, квартира 2	Частная собственность	Общая долевая собственность	Для ведения личного подсобного хозяйства	1032 +/-4
60	59:32:0250002:142	край Пермский, р-н Пермский, с/п Гамовское, с. Гамово, гараж 142	Частная собственность	Собственность	Для гаражного строительства	28 +/-1
61	59:32:0250002:144	Российская Федерация, Пермский край, м.р-н Пермский, с.п. Гамовское, с. Гамово, ул. 50 лет Октября, з/у 4а/1	Частная собственность	Собственность	под общественную застройку (магазин)	417 +/-7
62	59:32:0250002:145	край Пермский, р-н Пермский, с/п Гамовское, с. Гамово.	Частная собственность	Собственность	Под гаражное строительство	72 +/-6
63	59:32:0250002:146	край Пермский, р-н Пермский, с/п Гамовское, с. Гамово, гараж 210	Частная собственность	Собственность	Под гаражное строительство (существующий гараж)	33 +/-1
64	59:32:0250002:149	Российская Федерация, Пермский край, м.р-н	Частная собственность	Собственность	Под объекты транспорта Автомобильного	43 +/-2

		Пермский, с.п. Гамовское, с. Гамово, тер. Индивидуальные гаражи, ряд Б, 31				
65	59:32:0250002:150	Российская Федерация, Пермский край, м. р-н Пермский, с.п. Гамовское, с. Гамово, тер. индивидуальные г- жи, уч. № 520	Частная собственность	Собственность	Для гаражного строительства	29 +/-1
66	59:32:0250002:160	край Пермский, р-н Пермский, с/п Гамовское, с. Гамово, ул. Садовая, дом 18, квартира 2	Частная собственность	Общая долевая собственность	Для ведения личного подсобного хозяйства	1382 +/-11
67	59:32:0250002:161	Пермский край, р-н Пермский, с/о Гамовский, с. Гамово, ул. Садовая, дом 20, квартира 1	Частная собственность	Собственность	Для личного подсобного хозяйства	1281
68	59:32:0250002:164	край Пермский, р-н Пермский, с/п Гамовское, с. Гамово, ул. Садовая, дом 22, квартира 2	Частная собственность	Собственность	Для ведения личного подсобного хозяйства	1414 +/-9
69	59:32:0250002:165	край Пермский, р-н Пермский, с/п Гамовское, с. Гамово, ул. Гамовская	Частная собственность	Собственность	Для садоводства	419 +/-14
70	59:32:0250002:166	Пермский край, Пермский район, Гамовское сельское поселение, с. Гамово, ул. Садовая, д. 23а, кв. 2	Частная собственность	Собственность	Для ведения личного подсобного хозяйства	1069
71	59:32:0250002:172	край Пермский, р-н Пермский, с/пос Гамовское, с. Гамово, ул.	Частная собственность	Общая долевая собственность	Для индивидуального жилищного строительства	800 +/-8

		Садовая, дом 30, квартира 2.				
72	59:32:0250002:173	край Пермский, р-н Пермский, с/п Гамовское, с. Гамово, позиция 85	Частная собственность	Общая долевая собственность	Для ведения личного подсобного хозяйства	1202 +/-10
73	59:32:0250002:187	край Пермский, р-н Пермский, с/п Гамовское, с. Гамово, ул. Восточная, 9	Частная собственность	Собственность	Индивидуальное жилищное строительство	1500 +/-9
74	59:32:0250002:190	Российская Федерация, Пермский край, м.р-н Пермский, с.п. Гамовское, с. Гамово, ул. Новая, з/у 4	Частная собственность	Общая долевая собственность	Для ведения личного подсобного хозяйства	1453
75	59:32:0250002:200	край Пермский, р-н Пермский, с/п Гамовское, с. Гамово.	Муниципальное образование "Гамовское сельское поселение"	Собственность	Под объекты специального назначения (размещение кладбища)	40861 +/-71
76	59:32:0250002:217	край Пермский, р-н Пермский, с/п Гамовское, с. Гамово, гараж №299	Частная собственность	Собственность	Для гаражного строительства	34 +/-2
77	59:32:0250002:219	край Пермский, р-н Пермский, с/пос. Гамовское, с. Гамово, ул. Центральная, дом 25	Частная собственность	Собственность	Для ведения личного подсобного хозяйства	1487 +/-8
78	59:32:0250002:223	край Пермский, р-н Пермский, с/пос. Гамовское, с. Гамово, ул. Центральная, дом 19	Частная собственность	Собственность	Под жилую застройку Индивидуальную	1800 +/-10
79	59:32:0250002:226	край Пермский, р-н Пермский, с/пос. Гамовское, с. Гамово, поз.67	Частная собственность	Собственность	Для ведения личного подсобного хозяйства	1801 +/-7

80	59:32:0250002:227	край Пермский, р-н Пермский, с/пос Гамовское, с. Гамово, ул. Центральная, дом 11.	Российская Федерация	Прокуратора Пермского края	Под жилую застройку Индивидуальную	1800 +/-9
			Собственность	Постоянное (бессрочное) пользование		
81	59:32:0250002:359	край Пермский, р-н Пермский, с/п Гамовское, с. Гамово	Частная собственность	Собственность	Для садоводства, огородничества	500
82	59:32:0250002:363	край Пермский, р-н Пермский, с/пос. Гамовское, с. Гамово	Частная собственность	Собственность	Для садоводства, огородничества	400
83	59:32:0250002:424	Пермский край, р-н Пермский, Гамовское с/п, с. Гамово, ул. 50 лет Октября, д. 13	Муниципальное образование "Гамовское сельское поселение"	Муниципальное учреждение "Дом культуры Гамовского сельского поселения"	Для общественно-деловых целей	1148 +/-14
			Собственность	Постоянное (бессрочное) пользование		
84	59:32:0250002:426	край Пермский, р-н Пермский, с/пос. Гамовское, с. Гамово, ул. 50 лет Октября, дом 37	Муниципальное образование "Пермский муниципальный район"	Муниципальное автономное дошкольное образовательное учреждение "Гамовский детский сад "Мозаика"	детские дошкольные учреждения	10183 +/-32
			Собственность	Постоянное (бессрочное) пользование		
85	59:32:0250002:460	Российская Федерация, Пермский край, м.р-н Пермский, с.п. Гамовское, с. Гамово, ул. Полевая, з/у 5	Частная собственность	Собственность	Для ведения личного подсобного хозяйства	1518

86	59:32:0250002:470	край Пермский, р-н Пермский, с/пос. Гамовское, с. Гамово, ул. 50 лет Октября, дом 38-а.	Частная собственность	Собственность	Под общественную застройку (здание магазина)	108
87	59:32:0250002:573	Российская Федерация, Пермский край. м.р-н Пермский, с.п. Гамовское, с. Гамово, тер. Индивидуальные гаражи, ряд Д, 1	Частная собственность	Собственность	Для гаражного строительства	30+/-2
88	59:32:0250002:577	край Пермский, р-н Пермский, с/п Гамовское, с. Гамово, ул. 50 лет Октября, Ряд Д, Участок 5	Частная собственность	Собственность	Для гаражного строительства	30+/-2
89	59:32:0250002:578	край Пермский, р-н Пермский, с/п Гамовское, с. Гамово, ул. 50 лет Октября, Ряд Д, Участок 6	Частная собственность	Собственность	Для гаражного строительства	30+/-2
90	59:32:0250002:579	край Пермский, р-н Пермский, с/п Гамовское, с. Гамово, ул. 50 лет Октября, Ряд Д, Участок 7	Частная собственность	Собственность	Для гаражного строительства	30+/-2
91	59:32:0250002:580	край Пермский, р-н Пермский, с/п Гамовское, с. Гамово, ул. 50 лет Октября, Ряд Д, Участок 8	Частная собственность	Собственность	Для гаражного строительства	30+/-2
92	59:32:0250002:581	край Пермский, р-н Пермский, с/п Гамовское, с. Гамово, ул. 50 лет Октября, Ряд Д, Участок 9	Частная собственность	Собственность	Для гаражного строительства	30+/-2

93	59:32:0250002:584	край Пермский, р-н Пермский, с/п Гамовское, с. Гамово, ул. 50 лет Октября, ряд Д, Участок 12	Частная собственность	Собственность	Для гаражного строительства	30+/-2
94	59:32:0250002:585	край Пермский, р-н Пермский, с/п Гамовское, с. Гамово, ул. 50 лет Октября, Ряд Д, Участок 13.	Частная собственность	Собственность	Для гаражного строительства	30+/-2
95	59:32:0250002:588	Пермский край, Пермский район, с/п Гамовское, с. Гамово, ул. 50 лет Октября, ряд Д, Участок 16	Частная собственность	Собственность	Для гаражного строительства	30+/-2
96	59:32:0250002:589	край Пермский, р-н Пермский, с/п Гамовское, с. Гамово, ул. 50 лет Октября, ряд Д, Участок 17	Частная собственность	Собственность	Для гаражного строительства	30+/-2
97	59:32:0250002:590	край Пермский, р-н Пермский, с/п Гамовское, с. Гамово, ул. 50 лет Октября, ряд Д, Участок 18.	Частная собственность	Собственность	Для гаражного строительства	30+/-2
98	59:32:0250002:591	край Пермский, р-н Пермский, с/п Гамовское, с. Гамово, ул. 50 лет Октября, ряд Д, Участок 19	Частная собственность	Собственность	Для гаражного строительства	30+/-2
99	59:32:0250002:592	край Пермский, р-н Пермский, с/п Гамовское, с. Гамово, ул. 50 лет Октября, Ряд Д, Участок 20	Частная собственность	Собственность	Для гаражного строительства	30+/-2

100	59:32:0250002:593	край Пермский, р-н Пермский, с/п Гамовское, с. Гамово, ул. 50 лет Октября, Ряд Д, Участок 21	Частная собственность	Собственность	Для гаражного строительства	30+/-2
101	59:32:0250002:594	край Пермский, р-н Пермский, с/п Гамовское, с. Гамово, ул. 50 лет Октября, ряд Д, участок 22	Частная собственность	Собственность	Для гаражного строительства	30+/-2
102	59:32:0250002:595	край Пермский, р-н Пермский, с/п Гамовское, с. Гамово, ул. 50 лет Октября, ряд Д, Участок 23	Частная собственность	Собственность	Для гаражного строительства	30+/-2
103	59:32:0250002:596	край Пермский, р-н Пермский, с/п Гамовское, с. Гамово, ул. 50 лет Октября, ряд Д, Участок 24	Частная собственность	Собственность	Для гаражного строительства	30+/-2
104	59:32:0250002:597	край Пермский, р-н Пермский, с/п Гамовское, с. Гамово, ул. 50 лет Октября, Ряд Д, Участок 25	Частная собственность	Собственность	Для гаражного строительства	30+/-2
105	59:32:0250002:598	край Пермский, р-н Пермский, с/п Гамовское, с. Гамово, ул. 50 лет Октября, ряд Д, Участок 26	Частная собственность	Собственность	Для гаражного строительства	30+/-2
106	59:32:0250002:599	край Пермский, р-н Пермский, с/п Гамовское, с. Гамово, ул. 50 лет Октября, Ряд Д, Участок 27	Частная собственность	Собственность	Для гаражного строительства	30+/-2



107	59:32:0250002:600	край Пермский, р-н Пермский, с/п Гамовское, с. Гамово, ул. 50 лет Октября, ряд Д, участок 28	Частная собственность	Собственность	Для гаражного строительства	30+/-2
108	59:32:0250002:601	край Пермский, р-н Пермский, с/п Гамовское, с. Гамово, ул. 50 лет Октября, Ряд Д, Участок 29	Частная собственность	Собственность	Для гаражного строительства	30+/-2
109	59:32:0250002:602	край Пермский, р-н Пермский, с/п Гамовское, с. Гамово, ул. 50 лет Октября, Ряд Д, Участок 30	Частная собственность	Собственность	Для гаражного строительства	30+/-2
110	59:32:0250002:603	край Пермский, р-н Пермский, с/п Гамовское, с. Гамово, ул. 50 лет Октября, Ряд Е, Участок 1	Частная собственность	Собственность	Для гаражного строительства	30+/-2
111	59:32:0250002:604	край Пермский, р-н Пермский, с/п Гамовское, с. Гамово, ул. 50 лет Октября, Ряд Е, Участок 2	Частная собственность	Собственность	Для гаражного строительства	30+/-2
112	59:32:0250002:605	край Пермский, р-н Пермский, с/п Гамовское, с. Гамово, ул. 50 лет Октября, Ряд Е, Участок 3.	Частная собственность	Собственность	Для гаражного строительства	30+/-2
113	59:32:0250002:606	край Пермский, р-н Пермский, с/п Гамовское, с. Гамово, ул. 50 лет Октября, Ряд Е, Участок 4	Частная собственность	Собственность	Для гаражного строительства	30+/-2

114	59:32:0250002:607	край Пермский, р-н Пермский, с/п Гамовское, с. Гамово, ул. 50 лет Октября, ряд Е, участок 5	Частная собственность	Собственность	Для гаражного строительства	30+/-2
115	59:32:0250002:608	край Пермский, р-н Пермский, с/п Гамовское, с. Гамово, ул. 50 лет Октября, ряд Е, участок 6	Частная собственность	Собственность	Для гаражного строительства	30+/-2
116	59:32:0250002:609	край Пермский, р-н Пермский, с/п Гамовское, с. Гамово, ул. 50 лет Октября, ряд Е, участок 7	Частная собственность	Собственность	Для гаражного строительства	30+/-2
117	59:32:0250002:610	край Пермский, р-н Пермский, с/п Гамовское, с. Гамово, ул. 50 лет Октября, ряд Е, участок 8	Частная собственность	Собственность	Для гаражного строительства	30+/-2
118	59:32:0250002:611	край Пермский, р-н Пермский, с/п Гамовское, с. Гамово, ул. 50 лет Октября, ряд Е, участок 9	Частная собственность	Собственность	Для гаражного строительства	30+/-2
119	59:32:0250002:612	край Пермский, р-н Пермский, с/п Гамовское, с. Гамово, ул. 50 лет Октября, ряд Е, участок 10	Частная собственность	Собственность	Для гаражного строительства	30+/-2
120	59:32:0250002:613	край Пермский, р-н Пермский, с/п Гамовское, с. Гамово, ул. 50 лет Октября, ряд Е, участок 11	Частная собственность	Собственность	Для гаражного строительства	30+/-2

121	59:32:0250002:614	край Пермский, р-н Пермский, с/п Гамовское, с. Гамово, ул. 50 лет Октября, ряд Е, участок 12	Частная собственность	Собственность	Для гаражного строительства	30+/-2
122	59:32:0250002:615	край Пермский, р-н Пермский, с/п Гамовское, с. Гамово, ул. 50 лет Октября, ряд Е, Участок 13	Частная собственность	Собственность	Для гаражного строительства	30+/-2
123	59:32:0250002:616	край Пермский, р-н Пермский, с/п Гамовское, с. Гамово, ул. 50 лет Октября, ряд Е, Участок 14	Частная собственность	Собственность	Для гаражного строительства	30+/-2
124	59:32:0250002:618	край Пермский, р-н Пермский, с/п Гамовское, с. Гамово, ул. 50 лет Октября, Ряд Е, Участок 16	Частная собственность	Собственность	Для гаражного строительства	30+/-2
125	59:32:0250002:619	край Пермский, р-н Пермский, с/п Гамовское, с. Гамово, ул. 50 лет Октября, Ряд Е, Участок 17	Частная собственность	Собственность	Для гаражного строительства	30+/-2
126	59:32:0250002:620	край Пермский, р-н Пермский, с/п Гамовское, с. Гамово, ул. 50 лет Октября, ряд Е, участок 18	Частная собственность	Собственность	Для гаражного строительства	30+/-2
127	59:32:0250002:621	край Пермский, р-н Пермский, с/п Гамовское, с. Гамово, ул. 50 лет Октября, ряд Е, участок 19	Частная собственность	Собственность	Для гаражного строительства	30+/-2

128	59:32:0250002:622	край Пермский, р-н Пермский, с/п Гамовское, с. Гамово, ул. 50 лет Октября, ряд Е, участок 20	Частная собственность	Собственность	Для гаражного строительства	30+/-2
129	59:32:0250002:623	край Пермский, р-н Пермский, с/п Гамовское, с. Гамово, ул. 50 лет Октября, ряд Е, участок 21	Частная собственность	Собственность	Для гаражного строительства	30+/-2
130	59:32:0250002:624	край Пермский, р-н Пермский, с/п Гамовское, с. Гамово, ул. 50 лет Октября, ряд Е, участок 22	Частная собственность	Собственность	Для гаражного строительства	30+/-2
131	59:32:0250002:625	край Пермский, р-н Пермский, с/п Гамовское, с. Гамово, ул. 50 лет Октября, ряд Е, участок 23	Частная собственность	Собственность	Для гаражного строительства	30+/-2
132	59:32:0250002:626	край Пермский, р-н Пермский, с/п Гамовское, с. Гамово, ул. 50 лет Октября, Ряд Е, Участок 24	Частная собственность	Собственность	Для гаражного строительства	30+/-2
133	59:32:0250002:627	край Пермский, р-н Пермский, с/п Гамовское, с. Гамово, ул. 50 лет Октября, ряд Е, Участок 25	Частная собственность	Собственность	Для гаражного строительства	30+/-2
134	59:32:0250002:628	край Пермский, р-н Пермский, с/п Гамовское, с. Гамово, ул. 50 лет Октября, ряд Е, Участок 26	Частная собственность	Собственность	Для гаражного строительства	30+/-2

135	59:32:0250002:631	край Пермский, р-н Пермский, с/п Гамовское, с. Гамово, ул. 50 лет Октября, Ряд Е, Участок 29	Частная собственность	Собственность	Для гаражного строительства	30+/-2
136	59:32:0250002:632	край Пермский, р-н Пермский, с/п Гамовское, с. Гамово, ул. 50 лет Октября, ряд Е, Участок 30	Частная собственность	Собственность	Для гаражного строительства	30+/-2
137	59:32:0250002:666	край Пермский, р-н Пермский, с/п Гамовское, с. Гамово, ул. 50 лет Октября, дом 42	Частная собственность	Общая долевая собственность	Под многоэтажный жилой дом	2761 +/-18
138	59:32:0250002:667	Российская Федерация, Пермский край, м.р-н Пермский, с.п. Гамовское, с. Гамово, ул. 50 лет Октября, з/у 41	Частная собственность	Общая долевая собственность	Под многоэтажный жилой дом	3293 +/-20
139	59:32:0250002:668	край Пермский, р-н Пермский, с\пос Гамовское, с. Гамово, ул. 50 лет Октября, дом 43	Сведения о зарегистрированных правах, отсутствуют.	Сведения об объекте недвижимости имеют статус "актуальные"	Под жилую застройку Многоэтажную	2207 +/-16
140	59:32:0250002:669	край Пермский, р-н Пермский, с/п Гамовское, с. Гамово, гараж №145	Частная собственность	Собственность	Для гаражного строительства	36 +/-2
141	59:32:0250002:670	Российская Федерация, Пермский край, м.р-н Пермский, с.п. Гамовское, с. Гамово, тер. Индивидуальные гаражи, ряд Г, уч. 2	Частная собственность	Собственность	Для гаражного строительства	28+/-1

142	59:32:0250002:1305	край Пермский, р-н Пермский, с/п Гамовское, с. Гамово, ул. 50 лет Октября.	Сведения о зарегистрированных правах, отсутствуют.	Сведения об объекте недвижимости имеют статус "актуальные"	Под общественную застройку (строительство кафе)	160+/-6
143	59:32:0250002:3639	край Пермский, р-н Пермский, с/п Гамовское, с. Гамово.	Сведения о зарегистрированных правах, отсутствуют.	Сведения об объекте недвижимости имеют статус "актуальные, ранее учтенные"	Для существующего капитального гаража	24
144	59:32:0250002:3742	край Пермский, р-н Пермский, с/п Гамовское, с. Гамово, ул. Центральная, дом 23	Частная собственность	Общая долевая собственность	Для ведения личного подсобного хозяйства	1450+/-8
145	59:32:0250002:3743	край Пермский, р-н Пермский, с/п Гамовское, с. Гамово, ул. Садовая, примыкает к участку при доме 30 квартира 1	Частная собственность	Собственность	Для ведения личного подсобного хозяйства	24+/-2
146	59:32:0250002:3744	край Пермский, р-н Пермский, с/пос Гамовское, с. Гамово, ул. Садовая, примыкает к участку при д. 30 кв. 2.	Частная собственность	Собственность	Под жилую застройку Индивидуальную	550+/-6
147	59:32:0250002:3745	край Пермский, р-н Пермский, с/пос. Гамовское, с. Гамово, Позиция 58.	Сведения о зарегистрированных правах, отсутствуют.	Сведения об объекте недвижимости имеют статус "актуальные, ранее учтенные"	Для ведения личного подсобного хозяйства	1226+/-10
148	59:32:0250002:3746	край Пермский, р-н Пермский, с/пос. Гамовское, с. Гамово, ул. Садовая, дом 30, Квартира, 2.	Сведения о зарегистрированных правах, отсутствуют.	Сведения об объекте недвижимости имеют статус "актуальные, ранее учтенные"	Под жилую застройку Индивидуальную	1350+/-8

149	59:32:0250002:3747	Пермский край, р-н Пермский, с/о Гамовский, с. Гамово, ул. Садовая, дом 21, Квартира 2	Частная собственность	Общая долевая собственность	Для ведения личного подсобного хозяйства	1055+/-5
150	59:32:0250002:3748	Российская Федерация, Пермский край, м.р-н Пермский, с.п. Гамовское, с. Гамово, ул. 50 лет Октября, з/у 2а	Частная собственность	Собственность	Под общественную застройку	156
151	59:32:0250002:3750	край Пермский, р-н Пермский, с/пос. Гамовское, с. Гамово, ул. Банная, дом 43	Частная собственность	Общая долевая собственность	Для ведения личного подсобного хозяйства	1057 +/-4
152	59:32:0250002:3754	край Пермский, р-н Пермский, с/п Гамовское, с. Гамово, ул. Гамовская, дом 5, квартира 2.	Частная собственность	Собственность	Для ведения личного подсобного хозяйства	1038 +/-4
153	59:32:0250002:3755	край Пермский, р-н Пермский, с/п Гамовское, с. Гамово, ул. 50 лет Октября, дом 17	Частная собственность	Общая долевая собственность	Под жилую застройку Многоэтажную	2029
154	59:32:0250002:3756	Российская Федерация, Пермский край, м.р-н Пермский, с.п. Гамовское, с. Гамово, ул. 50 лет Октября, 15	Сведения о зарегистрированных правах, отсутствуют.	Сведения об объекте недвижимости имеют статус "актуальные, ранее учтенные"	Под жилую застройку Многоэтажную	3618
155	59:32:0250002:3757	Российская Федерация, Пермский край, м.р-н Пермский, с.п. Гамовское, с. Гамово, ул. 50 лет Октября, 16	Сведения о зарегистрированных правах, отсутствуют.	Сведения об объекте недвижимости имеют статус "актуальные, ранее учтенные"	Под жилую застройку Многоэтажную	3579
156	59:32:0250002:3758	край Пермский, р-н Пермский, с/пос. Гамовское, с. Гамово,	Сведения о зарегистрированных	Сведения об объекте недвижимости	Под жилую застройку Многоэтажную	2524

		ул. 50 лет Октября, дом 40	х правах, отсутствуют.	имеют статус "актуальные, ранее учтенные"		
157	59:32:0250002:3759	Российская Федерация, Пермский край, м.р-н Пермский, с.п. Гамовское, с. Гамово, ул. 50 лет Октября, з/у 4	Сведения о зарегистрированны х правах, отсутствуют.	Сведения об объекте недвижимости имеют статус "актуальные, ранее учтенные"	Под жилую застройку Многоэтажную	4082
158	59:32:0250002:3760	край Пермский, р-н Пермский, с/п Гамовское, с. Гамово, ул. 50 лет Октября, дом 38	Сведения о зарегистрированны х правах, отсутствуют.	Сведения об объекте недвижимости имеют статус "актуальные, ранее учтенные"	Под жилую застройку Многоэтажную	2492
159	59:32:0250002:3761	Российская Федерация, Пермский край, м.р-н Пермский, с.п. Гамовское, с. Гамово, ул. 50 лет Октября, з/у 3	Сведения о зарегистрированны х правах, отсутствуют.	Сведения об объекте недвижимости имеют статус "актуальные, ранее учтенные"	Под жилую застройку Многоэтажную	2300
160	59:32:0250002:3762	Российская Федерация, Пермский край, м.р-н Пермский, с.п. Гамовское, с. Гамово, ул. 50 лет Октября, з/у 1	Сведения о зарегистрированны х правах отсутствуют.	Сведения об объекте недвижимости имеют статус "актуальные, ранее учтенные"	Под жилую застройку Многоэтажную	2558
161	59:32:0250002:3763	Российская Федерация, Пермский край, м.р-н Пермский, с.п. Гамовское, с. Гамово, ул. 50 лет Октября, 3	Сведения о зарегистрированны х правах отсутствуют.	Сведения об объекте недвижимости имеют статус "актуальные, ранее учтенные"	Под жилую застройку Многоэтажную	2218
162	59:32:0250002:3764	край Пермский, р-н Пермский, с/п Гамовское, с. Гамово, ул. 50 лет Октября, дом 35	Сведения о зарегистрированны х правах отсутствуют.	Сведения об объекте недвижимости имеют статус "актуальные, ранее учтенные"	Под жилую застройку Многоэтажную	2154



163	59:32:0250002:3765	Российская Федерация, Пермский край, м.р-н Пермский, с.п. Гамовское, с. Гамово, ул. 50 лет Октября, з/у 6	Сведения о зарегистрированны х правах отсутствуют.	Сведения об объекте недвижимости имеют статус "актуальные, ранее учтенные"	Под жилую застройку Многоэтажную	4122
164	59:32:0250002:3766	Российская Федерация, Пермский край, м.р-н Пермский, с.п. Гамовское, с. Гамово, ул. 50 лет Октября, з/у 2	Сведения о зарегистрированны х правах отсутствуют.	Сведения об объекте недвижимости имеют статус "актуальные, ранее учтенные"	Под жилую застройку Многоэтажную	2268
165	59:32:0250002:3767	Российская Федерация, Пермский край, м.р-н Пермский, с.п. Гамовское, с. Гамово, ул. 50 лет Октября, з/у 6а	Частная собственность	Собственность	Под общественную застройку	203 +/-3
166	59:32:0250002:3772	Пермский край, р-н Пермский, с/п Гамовское, с Гамово, ул, Банная.	Муниципальное образование	Муниципальная собственность	Для ведения личного подсобного хозяйства	1139 +/-4
			Собственность	Аренда		
167	59:32:0250002:3773	Российская Федерация, Пермский край, м.р-н Пермский, с.п. Гамовское, с. Гамово, ул. 50 лет Октября, з/у 4а/3	Сведения о зарегистрированны х правах отсутствуют.	Сведения об объекте недвижимости имеют статус "актуальные, ранее учтенные"	Под общественную застройку	100 +/-2
168	59:32:0250002:3774	Российская Федерация, Пермский край, м.р-н Пермский, с.п. Гамовское, с. Гамово, ул. 50 лет Октября, з/у 2б	Сведения о зарегистрированны х правах отсутствуют.	Сведения об объекте недвижимости имеют статус "актуальные, ранее учтенные"	под объекты мелкорозничной торговли (киоски, павильоны)	809 +/-4
169	59:32:0250002:3775	край Пермский, р-н Пермский, с/п Гамовское, с. Гамово, ул. 50 лет Октября, дом	Частная собственность	Общая долевая собственность	Под жилую застройку Среднеэтажную	5636 +/-71

		34				
170	59:32:0250002:3776	край Пермский, р-н Пермский, с/п Гамовское, с. Гамово, ул. 50 лет Октября, дом 31	Муниципальное образование	Муниципальная собственность	Под жилую застройку Среднеэтажную	3699 +/-15
			АО «ПЗСП»	Аренда		
171	59:32:0250002:3777	край Пермский, р-н Пермский, с/п Гамовское, с. Гамово, ул. 50 лет Октября, дом 32	Муниципальное образование	Муниципальная собственность	Под жилую застройку Среднеэтажную	4924 +/-20
			АО «ПЗСП»	Аренда		
172	59:32:0250002:3778	край Пермский, р-н Пермский, с/п Гамовское, с. Гамово, ул. 50 лет Октября, дом 33	Муниципальное образование	Муниципальная собственность	Под жилую застройку Среднеэтажную	4438 +/-21
			АО «ПЗСП»	Аренда		
173	59:32:0250002:3779	край Пермский, р-н Пермский, с/пос Гамовское, с. Гамово, ул. Садовая, дом 21а	Частная собственность	Собственность	Для ведения личного подсобного хозяйства	1869 +/-10
174	59:32:0250002:3781	край Пермский, р-н Пермский, с/пос. Гамовское, с. Гамово, ул. Садовая, дом 9, квартира 1	Частная собственность	Общая долевая собственность	Для ведения личного подсобного хозяйства	1040 +/-10
175	59:32:0250002:3783	Пермский край, Пермский р-н, Гамовское с/пос., с. Гамово, ул. Молодежная, дом 18, квартира 2	Сведения о зарегистрированных правах отсутствуют.	Сведения об объекте недвижимости имеют статус "актуальные, ранее учтенные"	Для ведения личного подсобного хозяйства	1304 +/-12
176	59:32:0250002:3784	Пермский край, Пермский р-н, с Гамово	Частная собственность	Собственность	Для индивидуального строительства	1061 +/-10
177	59:32:0250002:3786	край Пермский, р-н Пермский, с/п	Частная собственность	Собственность	Для садоводства	400

		Гамовское, с. Гамово, снт "Виктория", участок 164				
178	59:32:0250002:3787	Пермский край, Пермский р-н, с Гамово	Частная собственность	Собственность	Для садоводства	400
179	59:32:0250002:3789	Российская Федерация, Пермский край, Пермский муниципальный район, Гамовское сельское поселение, с. Гамово, ул. Гамовская, 22	Частная собственность	Собственность	Ведение личного подсобного хозяйства	1140 +/-6
180	59:32:0250002:3791	Пермский край, Пермский р-н, с Гамово	Сведения о зарегистрированных правах отсутствуют.	Сведения об объекте недвижимости имеют статус "актуальные, ранее учтенные"	Для садоводства	400
181	59:32:0250002:3793	Пермский край, Пермский р-н, с Гамово, ул. Садовая, дом 23	Сведения о зарегистрированных правах отсутствуют.	Сведения об объекте недвижимости имеют статус "актуальные, ранее учтенные"	Для личного подсобного хозяйства	1705
182	59:32:0250002:3794	Пермский край, Пермский р-н, с Гамово, ул. Садовая, 23	Частная собственность	Общая долевая собственность	Для личного подсобного хозяйства	1705
183	59:32:0250002:3795	край Пермский, р-н Пермский, с/пос. Гамовское, с. Гамово, с/т Виктория, участок № 153	Частная собственность	Собственность	Для садоводства	400
184	59:32:0250002:3796	Пермский край, р-н Пермский, с Гамово	Частная собственность	Собственность	Для садоводства	300
185	59:32:0250002:3798	край Пермский, р-н Пермский, с/п Гамовское, с. Гамово,	Частная собственность	Общая долевая собственность	Для ведения личного подсобного хозяйства	1130 +/-12

		ул. Садовая, дом 16, квартира 1				
186	59:32:0250002:3799	край Пермский, р-н Пермский, с/п Гамовское, с. Гамово, позиция 82-А	Сведения о зарегистрированны х правах отсутствуют.	Сведения об объекте недвижимости имеют статус "актуальные, ранее учтенные"	Для индивидуального жилищного строительства	1300
187	59:32:0250002:3800	Пермский край, р-н Пермский, с/о Гамовский, с. Гамово, ул. Гамовская, дом 10	Частная собственность	Собственность	Для ведения личного подсобного хозяйства	2681+/-18.12
188	59:32:0250002:3801	край Пермский, р-н Пермский, с/п Гамовское, с. Гамово, ВТК-2.	Сведения о зарегистрированны х правах отсутствуют.	Сведения об объекте недвижимости имеют статус "актуальные, ранее учтенные"	Для садоводства	400
189	59:32:0250002:3802	край Пермский, р-н Пермский, с/п Гамовское, с. Гамово, ул. Садовая, 9.	Частная собственность	Собственность	Для ведения личного подсобного хозяйства	990 +/-22
190	59:32:0250002:3803	край Пермский, р-н Пермский, с/п Гамовское, с. Гамово, ул. Молодежная, дом 4, кв.2.	Частная собственность	Общая долевая собственность	Для ведения личного подсобного хозяйства	838 +/-7
191	59:32:0250002:3805	край Пермский, р-н Пермский, с/п Гамовское, с. Гамово, ул. Молодежная, дом 1, квартира 2	Частная собственность	Собственность	Для ведения личного подсобного хозяйства	1070 +/-4
192	59:32:0250002:3807	Пермский край, Пермский район, Гамовское с/п, с. Гамово, ул. Молодежная, дом 3.	Частная собственность	Общая долевая собственность	Для ведения личного подсобного хозяйства	1073 +/-8
193	59:32:0250002:3809	Пермский край, Пермский р-н, с	Сведения о зарегистрированны	Сведения об объекте	Для садоводства	500

		Гамово	х правах отсутствуют.	недвижимости имеют статус "актуальные, ранее учтенные"		
194	59:32:0250002:3810	край Пермский, р-н Пермский, с/пос. Гамовское, с. Гамово, ул. Молодежная, дом 3, Квартира 1	Частная собственность	Общая долевая собственность	Для ведения личного подсобного хозяйства	1110 +/-16
195	59:32:0250002:3811	край Пермский, р-н Пермский, с/пос Гамовское, с. Гамово, ул. Садовая, дом 15, квартира 1	Частная собственность	Собственность	Под жилую застройку Индивидуальную	1029+/-5
196	59:32:0250002:3812	Пермский край, р-н Пермский, с. Гамово, ул. Гамовская	Сведения о зарегистрированны х правах отсутствуют.	Сведения об объекте недвижимости имеют статус "актуальные, ранее учтенные"	Для ведения личного подсобного хозяйства	1200
197	59:32:0250002:3813	край Пермский, р-н Пермский, с/п Гамовское, с. Гамово, ул. Гамовская, 19а	Частная собственность	Общая долевая собственность	Для ведения личного подсобного хозяйства	1106+/-7
198	59:32:0250002:3817	Пермский край, Пермский район, Гамовское с/п, с. Гамово, ул. Восточная, 10	Частная собственность	Собственность	Для личного подсобного хозяйства	1836+/-12
199	59:32:0250002:3818	край Пермский, р-н Пермский, с/п Гамовское, с. Гамово, позиция 67.	Сведения о зарегистрированны х правах отсутствуют.	Сведения об объекте недвижимости имеют статус "актуальные, ранее учтенные"	Для личного подсобного хозяйства	1800
200	59:32:0250002:3819	край Пермский, р-н Пермский, с/п Гамовское, с. Гамово, ул. Гамовская, дом 28	Частная собственность	Собственность	Для личного подсобного хозяйства	1713

201	59:32:0250002:3822	Пермский край, р-н Пермский, с. Гамово, ул. Гамовская, дом 20	Сведения о зарегистрированных правах отсутствуют.	Сведения об объекте недвижимости имеют статус "актуальные, ранее учтенные"	Для личного подсобного хозяйства	1343
202	59:32:0250002:3823	Российская Федерация, Пермский край, м.р-н Пермский, с.п. Гамовское, с. Гамово, ул. Полевая, з/у 8	Частная собственность	Собственность	Для личного подсобного хозяйства	1462
203	59:32:0250002:3824	Пермский край, р-н Пермский, с. Гамово, ул. Гамовская, дом 14	Сведения о зарегистрированных правах отсутствуют.	Сведения об объекте недвижимости имеют статус "актуальные, ранее учтенные"	Для личного подсобного хозяйства	1751
204	59:32:0250002:3825	Пермский край, Пермский район, Гамовское с/п, с. Гамово, ул. Восточная, 13	Частная собственность	Собственность	Для личного подсобного хозяйства	1799+/-8.49
205	59:32:0250002:3830	Пермский край, Пермский р-н, с Гамово	Сведения о зарегистрированных правах отсутствуют.	Сведения об объекте недвижимости имеют статус "актуальные, ранее учтенные"	Для садоводства	215 +/-3
206	59:32:0250002:3832	край Пермский, р-н Пермский, с/п Гамовское, с. Гамово, ул. Молодежная, дом 5, Квартира 1.	Частная собственность	Общая долевая собственность	Для ведения личного подсобного хозяйства	1075 +/-8
207	59:32:0250002:3833	край Пермский, р-н Пермский, с/п Гамовское, с. Гамово.	Частная собственность	Собственность	Для садоводства	400
208	59:32:0250002:3834	Пермский край, Пермский	Частная собственность	Собственность	Для ведения личного подсобного хозяйства	700 +/-4

		муниципальный район, Гамовское с/п, с. Гамово, ул. Гамовская, д. 15б.				
209	59:32:0250002:3836	Пермский край, Пермский р-н, с Гамово, ул Гамовская, 28 а	Сведения о зарегистрированны х правах отсутствуют.	Сведения об объекте недвижимости имеют статус "актуальные, ранее учтенные"	Для личного подсобного хозяйства	2049
210	59:32:0250002:3837	край Пермский, р-н Пермский, с/п Гамовское, с. Гамово, позиция 3б.	Сведения о зарегистрированны х правах отсутствуют.	Сведения об объекте недвижимости имеют статус "актуальные, ранее учтенные"	Для личного подсобного хозяйства	1748
211	59:32:0250002:3838	край Пермский, р-н Пермский, с/п Гамовское, с. Гамово, позиция 4б.	Сведения о зарегистрированны х правах отсутствуют.	Сведения об объекте недвижимости имеют статус "актуальные, ранее учтенные"	Для личного подсобного хозяйства	1598
212	59:32:0250002:3839	Российская Федерация, Пермский край, м.р-н Пермский, с.п. Гамовское, с. Гамово, ул. Цветочная, з/у 2	Частная собственность	Собственность	Для личного подсобного хозяйства	1660 +/-8
213	59:32:0250002:3841	Пермский край, Пермский р-н, с Гамово	Сведения о зарегистрированны х правах отсутствуют.	Сведения об объекте недвижимости имеют статус "актуальные, ранее учтенные"	Для индивидуального жилищного строительства	1807 +/-10
214	59:32:0250002:3842	Пермский край, Пермский р-н, с Гамово, ул Банная, дом 39	Сведения о зарегистрированны х правах отсутствуют.	Сведения об объекте недвижимости имеют статус "актуальные, ранее учтенные"	Для ведения личного подсобного хозяйства	564

215	59:32:0250002:3844	край Пермский, р-н Пермский, с/п Гамовское, с. Гамово, позиция 67.	Сведения о зарегистрированных правах отсутствуют.	Сведения об объекте недвижимости имеют статус "актуальные, ранее учтенные"	Для личного подсобного хозяйства	1800
216	59:32:0250002:3845	край Пермский, р-н Пермский, с/п Гамовское, с. Гамово, позиция 93	Сведения о зарегистрированных правах отсутствуют.	Сведения об объекте недвижимости имеют статус "актуальные, ранее учтенные"	Для личного подсобного хозяйства	1800
217	59:32:0250002:3846	Пермский край, р-н Пермский, с Гамово	Частная собственность	Собственность	Для садоводства	600
218	59:32:0250002:3847	край Пермский, р-н Пермский, с/пос. Гамовское, с. Гамово, ул. Садовая, дом 11, квартира 1	Частная собственность	Собственность	Для ведения личного подсобного хозяйства	1038+/-10
219	59:32:0250002:3848	край Пермский, р-н Пермский, с/п Гамовское, с. Гамово, ВТК-2	Частная собственность	Собственность	Для садоводства	600
220	59:32:0250002:3850	Пермский край, Пермский район, Гамовское с/п, с. Гамово, ул. Садовая, дом 15, квартира 2	Частная собственность	Общая долевая собственность	Для индивидуального жилищного строительства	1022 +/-11
221	59:32:0250002:3856	край Пермский, р-н Пермский, с/п Гамовское, с. Гамово, ул. Банная, 39.	Частная собственность	Собственность	Для личного подсобного хозяйства	564
222	59:32:0250002:3857	Пермский край, Пермский район, с. Гамово, ул Луговая, 4	Частная собственность	Собственность	Для личного подсобного хозяйства	1520
223	59:32:0250002:3860	Российская Федерация, Пермский Край, м.р-н Пермский, с.п.	Частная собственность	Собственность	Для личного подсобного хозяйства	1551



		Гамовское, с. Гамово, ул. Цветочная, уч. 3а				
224	59:32:0250002:3861	Пермский край, Пермский р-н, с Гамово, ул Гамовская, дом 20	Сведения о зарегистрированных правах отсутствуют.	Сведения об объекте недвижимости имеют статус "актуальные, ранее учтенные"	Для личного подсобного хозяйства	1343
225	59:32:0250002:3862	Пермский край, Пермский р-н, с Гамово, ул Гамовская, дом 28 а	Сведения о зарегистрированных правах отсутствуют.	Сведения об объекте недвижимости имеют статус "актуальные, ранее учтенные"	Для личного подсобного хозяйства	2049
226	59:32:0250002:3863	Пермский край, р-н Пермский, с Гамово	Сведения о зарегистрированных правах отсутствуют.	Сведения об объекте недвижимости имеют статус "актуальные, ранее учтенные"	Для индивидуального жилищного строительства	900
227	59:32:0250002:3865	Российская Федерация, Пермский край, м.р-н Пермский, с.п. Гамовское, с. Гамово, ул. Молодежная, з/у 8/2	Частная собственность	Собственность	Для ведения личного подсобного хозяйства	872+/-10
228	59:32:0250002:3867	край Пермский, р-н Пермский, с/п Гамовское, с. Гамово, позиция 18.	Сведения о зарегистрированных правах отсутствуют.	Сведения об объекте недвижимости имеют статус "актуальные, ранее учтенные"	Для личного подсобного хозяйства	1476
229	59:32:0250002:3868	край Пермский, р-н Пермский, с/п Гамовское, с. Гамово, ул. Юрия Ванькова, дом 11	Частная собственность	Собственность	Для ведения личного подсобного хозяйства	1442
230	59:32:0250002:3869	край Пермский, р-он Пермский, с. Гамово, ул. Целинная, д. 3.	Частная собственность	Собственность	Для ведения личного подсобного хозяйства	1406

231	59:32:0250002:3870	Российская Федерация, Пермский край, м.р-н Пермский, с.п. Гамовское, с. Гамово, ул. Луговая, з/у 11	Частная собственность	Собственность	Для личного подсобного хозяйства	1500
232	59:32:0250002:3871	Пермский край, р-н Пермский, с. Гамово, ул. Садовая, дом 11, квартира 2.	Частная собственность	Собственность	Для личного подсобного хозяйства	948
233	59:32:0250002:3872	Пермский край, Пермский район, Гамовское с/п, с. Гамово, ул. Молодежная, дом 9, квартира 1	Частная собственность	Собственность	Для личного подсобного хозяйства	968+/-10.89
234	59:32:0250002:3873	Российская Федерация, Пермский край, м.р-н Пермский, с.п. Гамовское, с. Гамово, ул. Молодежная, з/у 11/1	Частная собственность	Собственность	Для ведения личного подсобного хозяйства	1012+/-11
235	59:32:0250002:3874	Пермский край, р-н Пермский, с. Гамово, ул. Молодежная, дом 12, квартира 1	Частная собственность	Собственность	Для личного подсобного хозяйства	832
236	59:32:0250002:3877	край Пермский, р-н Пермский, с/п Гамовское, с. Гамово, ул. Банная, дом 63.	Частная собственность	Собственность	Для личного подсобного хозяйства	1011+/-12
237	59:32:0250002:3879	Российская Федерация, Пермский край, м.р-н Пермский, с.п. Гамовское, с. Гамово, ул. Луговая, з/у 3	Частная собственность	Собственность	Для ведения личного подсобного хозяйства	1483
238	59:32:0250002:3885	край Пермский, р-н Пермский, с/п Гамовское, с. Гамово, позиция 23.	Сведения о зарегистрированны х правах отсутствуют.	Сведения об объекте недвижимости имеют статус	Для личного подсобного хозяйства	1556

				"актуальные, ранее учтенные"		
239	59:32:0250002:3887	край Пермский, р-н Пермский, с/пос. Гамовское, с. Гамово, ул. Молодежная, дом 22	Частная собственность	Собственность	Для ведения личного подсобного хозяйства	1756
240	59:32:0250002:3888	Пермский край, р-н Пермский, с. Гамово, ул. Молодежная, дом 14, квартира 1	Частная собственность	Собственность	Для личного подсобного хозяйства	871
241	59:32:0250002:3889	Пермский край, р-н Пермский, с. Гамово, ул. Садовая, дом 1а, квартира 2.	Частная собственность	Собственность	Для личного подсобного хозяйства	974
242	59:32:0250002:3890	Пермский край, Пермский р-н, с. Гамово, ул. Молодежная, дом 17, квартира 1.	Частная собственность	Общая долевая собственность	Для личного подсобного хозяйства	1171+/-8
243	59:32:0250002:3891	край Пермский, р-н Пермский, с/пос Гамовское, с. Гамово, ул. Молодежная, дом 5, квартира 2.	Частная собственность	Собственность	Для ведения личного подсобного хозяйства	1078+/-16
244	59:32:0250002:3892	Пермский край, р-н Пермский, с. Гамово, ул. Садовая, дом 8, квартира 1	Сведения о зарегистрированны х правах отсутствуют.	Сведения об объекте недвижимости имеют статус "актуальные, ранее учтенные"	Для личного подсобного хозяйства	1060
245	59:32:0250002:3893	Российская Федерация, Пермский край, м.р-н Пермский, с.п. Гамовское, с. Гамово, ул. Садовая, з/у 8/1	Частная собственность	Общая совместная собственность	Для личного подсобного хозяйства	1060
246	59:32:0250002:3894	край Пермский, р-н Пермский, с/п	Частная собственность	Собственность	Для личного подсобного хозяйства	959

		Гамовское, с. Гамово, ул. Молодежная, дом 9, Квартира 2.				
247	59:32:0250002:3895	край Пермский, р-н Пермский, с/п Гамовское, с. Гамово, ул. Молодежная, 2-2	Частная собственность	Общая долевая собственность	Для личного подсобного хозяйства	856
248	59:32:0250002:3896	Пермский край, р-н Пермский, с. Гамово, ул. Молодежная, дом 2, квартира 1.	Сведения о зарегистрированных правах отсутствуют.	Сведения об объекте недвижимости имеют статус "актуальные, ранее учтенные"	Для личного подсобного хозяйства	965
249	59:32:0250002:3897	Пермский край, Пермский р-н, с Гамово, ул Садовая, 1	Частная собственность	Собственность	Для ведения личного подсобного хозяйства	1327
250	59:32:0250002:3898	Пермский край, Пермский район, с Гамово, ул Молодежная, дом 7, квартира 1	Частная собственность	Собственность	Для ведения личного подсобного хозяйства	938+/-10.72
251	59:32:0250002:3899	край Пермский, р-н Пермский, с/п Гамовское, с. Гамово, позиция 103.	Частная собственность	Собственность	Для личного подсобного хозяйства	2059
252	59:32:0250002:3901	Пермский край, р-н Пермский, с Гамово, ул Молодежная, дом 12, квартира 2	Частная собственность	Собственность	Для личного подсобного хозяйства	826
253	59:32:0250002:3902	край Пермский, р-н Пермский, с/п Гамовское, с. Гамово, ул. Молодежная, дом 10, квартира 2.	Частная собственность	Собственность	Для личного подсобного хозяйства	868
254	59:32:0250002:3903	Российская Федерация, Пермский край, м.р-н Пермский, с.п. Гамовское, с. Гамово, ул. Молодежная, з/у 8/1	Частная собственность	Собственность	Для ведения личного подсобного хозяйства	882

255	59:32:0250002:3904	Пермский край, Пермский р-н, с. Гамово, ул. Молодежная, д. 14, квартира 2	Частная собственность	Общая долевая собственность	Для личного подсобного хозяйства	910+/-11
256	59:32:0250002:3905	край Пермский, р-н Пермский, с/п Гамовское, с. Гамово, позиция 35.	Сведения о зарегистрированны х правах отсутствуют.	Сведения об объекте недвижимости имеют статус "актуальные, ранее учтенные"	Для личного подсобного хозяйства	1899
257	59:32:0250002:3906	Пермский край., Пермский р-н., с. Гамово, поз № 67	Частная собственность	Общая долевая собственность	Для личного подсобного хозяйства	1990+/-7
258	59:32:0250002:3907	край Пермский, р-н Пермский, с/п Гамовское, с. Гамово, позиция 88.	Сведения о зарегистрированны х правах отсутствуют.	Сведения об объекте недвижимости имеют статус "актуальные, ранее учтенные"	Для личного подсобного хозяйства	2431
259	59:32:0250002:3909	Пермский край, Пермский район, Гамовское с/п, с. Гамово	Частная собственность	Собственность	Для ведения личного подсобного хозяйства	842+/-10
260	59:32:0250002:3910	край Пермский, р-н Пермский, с/пос. Гамовское, с. Гамово, ул. Молодежная, дом 13, кв. 1.	Частная собственность	Общая долевая собственность	Для ведения личного подсобного хозяйства	802+/-6
261	59:32:0250002:3911	край Пермский, р-н Пермский, с/п Гамовское, с. Гамово, ул. Садовая, дом 12, квартира 1	Частная собственность	Собственность	Для ведения личного подсобного хозяйства	1148+/-10
262	59:32:0250002:3912	Пермский край, р-н, Пермский, с. Гамово	Сведения о зарегистрированны х правах отсутствуют.	Сведения об объекте недвижимости имеют статус "актуальные, ранее учтенные"	Для индивидуального жилищного строительства	1800

263	59:32:0250002:3913	край Пермский, р-н Пермский, с/п Гамовское, с. Гамово, ул. Восточная, дом 16	Частная собственность	Собственность	Для ведения личного подсобного хозяйства	1377
264	59:32:0250002:3914	край Пермский, р-н Пермский, с/п Гамовское, с. Гамово, ул. Восточная, дом 4, квартира 1	Частная собственность	Собственность	Для индивидуального жилищного строительства	750
265	59:32:0250002:3915	Пермский край, р-н Пермский, с Гамово	Сведения о зарегистрированных правах отсутствуют.	Сведения об объекте недвижимости имеют статус "актуальные, ранее учтенные"	Для ведения личного подсобного хозяйства	1500
266	59:32:0250002:3916	край Пермский, р-н Пермский, с/пос Гамовское, с. Гамово, ул. Восточная, дом 12.	Частная собственность	Собственность	Под жилую застройку Индивидуальную	1762+/-10
267	59:32:0250002:3917	Пермский край, Пермский муниципальный р-н, Гамовское с/п, с. Гамово, ул. Садовая, д. 17	Частная собственность	Собственность	Для индивидуального жилищного строительства	2039+/-16
268	59:32:0250002:3918	Пермский край, Пермский район, Гамовское с/п, с. Гамово, ул. Гамовская, 20а	Частная собственность	Собственность	ведение личного подсобного хозяйства	1225+/-6
269	59:32:0250002:3919	край Пермский, р-н Пермский, с/п Гамовское, с. Гамово	Частная собственность	Собственность	Для индивидуального жилищного строительства	750
270	59:32:0250002:3920	край Пермский, р-н Пермский, с/п Гамовское, с. Гамово, ВТК-2.	Сведения о зарегистрированных правах отсутствуют.	Сведения об объекте недвижимости имеют статус	Для садоводства	600

				"актуальные, ранее учтенные"		
271	59:32:0250002:3921	край Пермский, р-н Пермский, с/п Гамовское, с. Гамово, ул. Садовая, дом 10, квартира 2.	Частная собственность	Общая долевая собственность	Для ведения личного подсобного хозяйства	1097+/-10
272	59:32:0250002:3922	Пермский край, р-н Пермский, с Гамово	Сведения о зарегистрированных правах отсутствуют.	Сведения об объекте недвижимости имеют статус "актуальные, ранее учтенные"	Для садоводства	300
273	59:32:0250002:3923	Пермский край, Пермский р-н, Гамовское с/п, с. Гамово, ул. Садовая, д. 4, кв. 1.	Сведения о зарегистрированных правах отсутствуют.	Сведения об объекте недвижимости имеют статус "актуальные, ранее учтенные"	Для ведения личного подсобного хозяйства	600
274	59:32:0250002:3924	край Пермский, р-н Пермский, с/п Гамовское, с. Гамово, ул. Садовая, дом 6, квартира 1	Частная собственность	Общая долевая собственность	Для ведения личного подсобного хозяйства	1045+/-11
275	59:32:0250002:3925	край Пермский, р-н Пермский, с/п Гамовское, с. Гамово, ул. Банная, дом 32а.	Частная собственность	Собственность	Для ведения личного подсобного хозяйства	1100+/-14
276	59:32:0250002:3926	Пермский край, Пермский район, с/п Гамовское, с. Гамово, ул. Молодежная, дом 16, квартира 1	Частная собственность	Собственность	Для ведения личного подсобного хозяйства	1200+/-12
277	59:32:0250002:3927	край Пермский, р-н Пермский, с/п Гамовское, с. Гамово, ул. Садовая, дом 16, квартира 2	Частная собственность	Собственность	Для ведения личного подсобного хозяйства	1135+/-22

278	59:32:0250002:3928	край Пермский, р-н Пермский, с/п Гамовское, с. Гамово, ул. Садовая, дом 18, квартира 1.	Частная собственность	Общая долевая собственность	Для ведения личного подсобного хозяйства	1098+/-23
279	59:32:0250002:3929	край Пермский, р-н Пермский, с/п Гамовское, с. Гамово, ул. Садовая, дом 14, квартира 1.	Частная собственность	Собственность	Для ведения личного подсобного хозяйства	1130+/-22
280	59:32:0250002:3930	край Пермский, р-н Пермский, с/п Гамовское, с. Гамово, ул. Садовая, дом 14, квартира 2.	Частная собственность	Общая долевая собственность	Для ведения личного подсобного хозяйства	1106+/-7
281	59:32:0250002:3931	Российская Федерация, Пермский край, м.р-н Пермский, с.п. Гамовское, с. Гамово, ул. Садовая, з/у 8/2	Частная собственность	Собственность	Для ведения личного подсобного хозяйства	1078+/-8
282	59:32:0250002:3935	край Пермский, р-н Пермский, с/пос Гамовское, с. Гамово, ул. Банная, дом 51.	Частная собственность	Собственность	Для ведения личного подсобного хозяйства	1243+/-16
283	59:32:0250002:3936	Пермский край, Пермский район, Гамовское с/п, с. Гамово, ул. Банная, дом 35	Частная собственность	Собственность	Для индивидуального жилищного строительства	1984+/-15.59
284	59:32:0250002:3937	Пермский край, р-н Пермский, с Гамово, ул Банная	Сведения о зарегистрированных правах отсутствуют.	Сведения об объекте недвижимости имеют статус "актуальные, ранее учтенные"	Для садоводства, огородничества	400
285	59:32:0250002:3941	Пермский край, р-н Пермский, с. Гамово	Сведения о зарегистрированных правах отсутствуют.	Сведения об объекте недвижимости имеют статус	Для садоводства, огородничества	700



				"актуальные, ранее учтенные"		
286	59:32:0250002:3942	край Пермский, р-н Пермский, с/п Гамовское, с. Гамово, ул. Банная, дом 36.	Частная собственность	Собственность	Для ведения личного подсобного хозяйства	979+/-8
287	59:32:0250002:3943	Пермский край, Пермский р-н, Гамовское с/пос, с. Гамово, ул. Гамовская, дом 12.	Частная собственность	Собственность	Для ведения личного подсобного хозяйства	1870+/-18
288	59:32:0250002:3944	Пермский край, р-н Пермский, с. Гамово, ул. Гамовская, дом 16	Частная собственность	Собственность	Для ведения личного подсобного хозяйства	1500
289	59:32:0250002:3945	Пермский край, р-н Пермский, с. Гамово, ул. Садовая, дом 12, квартира 1	Сведения о зарегистрированных правах отсутствуют.	Сведения об объекте недвижимости имеют статус "актуальные, ранее учтенные"	Для ведения личного подсобного хозяйства	400
290	59:32:0250002:3946	край Пермский, р-н Пермский, с/п Гамовское, с. Гамово, ул. Гамовская, дом 24.	Частная собственность	Собственность	Для ведения личного подсобного хозяйства	1301+/-13
291	59:32:0250002:3948	край Пермский, р-н Пермский, с/п Гамовское, с. Гамово, ул. Гамовская, дом 15	Частная собственность	Собственность	Для ведения личного подсобного хозяйства	1100+/-5
292	59:32:0250002:3949	Пермский край, Пермский район, с. Гамово, ул. Гамовская	Частная собственность	Собственность	Для садоводства, огородничества	800+/-4
293	59:32:0250002:3950	Пермский край, р-н Пермский, с. Гамово, ул. Банная, дом 45.	Сведения о зарегистрированных правах отсутствуют.	Сведения об объекте недвижимости имеют статус "актуальные, ранее учтенные"	Для ведения личного подсобного хозяйства	1500
294	59:32:0250002:3951	Пермский край, р-н Пермский, с. Гамово, ул. Банная	Сведения о зарегистрированных	Сведения об объекте недвижимости	Для ведения личного подсобного хозяйства	1200

			х правах отсутствуют.	имеют статус "актуальные, ранее учтенные"		
295	59:32:0250002:3952	Российская Федерация, Пермский край, Пермский муниципальный р-н, Гамовское с/п, с. Гамово, ул. Гамовская, 25	Частная собственность	Собственность	Для ведения личного подсобного хозяйства	1200 +/-7
296	59:32:0250002:3953	Российская Федерация, Пермский край, м.р-н Пермский, с.п. Гамовское, с. Гамово, ул. Садовая, з/у 7	Частная собственность	Собственность	Для индивидуального жилищного строительства	1940 +/-15
297	59:32:0250002:3955	Пермский край, р-н Пермский, с. Гамово, ул. Гамовская, дом 27.	Сведения о зарегистрированны х правах отсутствуют.	Сведения об объекте недвижимости имеют статус "актуальные, ранее учтенные"	Для садоводства, огородничества	1800
298	59:32:0250002:3956	край Пермский, р-н Пермский, с/пос. Гамовское, с. Гамово, ул. Садовая, дом 28	Частная собственность	Общая долевая собственность	Под жилую застройку Индивидуальную	1683 +/-10
299	59:32:0250002:3957	край Пермский, р-н Пермский, с/пос. Гамовское, с. Гамово, ул. Садовая, дом 23а, квартира 1	Частная собственность	Общая долевая собственность	Для ведения личного подсобного хозяйства	1076 +/-10
300	59:32:0250002:3958	Пермский край, р-н Пермский, Гамовское с/п, с. Гамово, ул. Восточная, д. 23.	Частная собственность	Собственность	Для индивидуального жилищного строительства	1300
301	59:32:0250002:3959	Пермский край, Пермский район, Гамовское с/п, с. Гамово, ул. Восточная, д. 21.	Частная собственность	Собственность	Для индивидуального жилищного строительства	2275 +/-11

302	59:32:0250002:3960	край Пермский, р-н Пермский, с/пос. Гамовское, с. Гамово, ул. Садовая, дом 3	Частная собственность	Собственность	Для индивидуального жилищного строительства	1800 +/-20
303	59:32:0250002:3961	Пермский край, Пермский муниципальный район, Гамовское с/п, с. Гамово, ул. Гамовская, д. 5.	Частная собственность	Собственность	Ведение личного подсобного хозяйства	907 +/-6
304	59:32:0250002:3962	Российская Федерация, Пермский край, Пермский муниципальный район, Гамовское сельское поселение, с. Гамово, ул. Садовая, д. 21, кв. 1	Частная собственность	Собственность	Для ведения личного подсобного хозяйства	1400
305	59:32:0250002:3963	Пермский край, Пермский р-н, с/п Гамовское, с. Гамово, ул. Молодежная, дом 6, квартира 1.	Частная собственность	Собственность	Для ведения личного подсобного хозяйства	829 +/-10
306	59:32:0250002:3964	край Пермский, р-н Пермский, с/п Гамовское, с. Гамово, ул. Садовая, дом 26	Частная собственность	Собственность	Для индивидуального жилищного строительства	1800
307	59:32:0250002:3965	край Пермский, р-н Пермский, с/п Гамовское, с. Гамово, ул. Восточная, дом 14	Частная собственность	Собственность	Для индивидуального жилищного строительства	1800
308	59:32:0250002:3967	Пермский край, р-н Пермский, с Гамово, ул Банная	Частная собственность	Собственность	Для ведения личного подсобного хозяйства	600 +/-7
309	59:32:0250002:3968	край Пермский, р-н Пермский, с/пос Гамовское, с. Гамово, ул. Молодежная, дом	Частная собственность	Общая долевая собственность	Для ведения личного подсобного хозяйства	2810 +/-10

		17, квартира 2				
310	59:32:0250002:3971	Российская Федерация, Пермский край, м.р-н Пермский, с.п. Гамовское, с. Гамово, ул. Садовая, з/у 6/2	Частная собственность	Общая долевая собственность	Для ведения личного подсобного хозяйства	1078+/-8
311	59:32:0250002:3972	край Пермский, р-н Пермский, с/пос Гамовское, с. Гамово, ул. Садовая, дом 10, квартира 1	Частная собственность	Собственность	Для ведения личного подсобного хозяйства	1081+/-8
312	59:32:0250002:3973	Пермский край, р-н Пермский, Гамовское с/п, с. Гамово, ул. Восточная, д. 18	Сведения о зарегистрированны х правах отсутствуют.	Сведения об объекте недвижимости имеют статус "актуальные, ранее учтенные"	Для индивидуального жилищного строительства	1800
313	59:32:0250002:3975	Пермский край, Пермский р-н, Гамовское с/п, с. Гамово, ул. Восточная, 7	Частная собственность	Общая совместная собственность	Для индивидуального жилищного строительства	1500+/-14
314	59:32:0250002:3979	Пермский край, р-н Пермский, с/п Гамовское, с. Гамово, ул. Банная	Частная собственность	Собственность	Для ведения личного подсобного хозяйства	684+/-7
315	59:32:0250002:3992	Российская Федерация, Пермский край, м.р-н Пермский, с.п. Гамовское, с. Гамово, ул. Банная, з/у 38а	Частная собственность	Общая долевая собственность	Для индивидуального жилищного строительства	651+/-8.93
316	59:32:0250002:3993	Российская Федерация, Пермский край, м.р-н Пермский, с.п. Гамовское, с. Гамово, ул. Гамовская, з/у 9/2	Частная собственность	Собственность	Для садоводства	495+/-4
317	59:32:0250002:3994	Пермский край, Пермский район, с/п	Муниципальное образование	Муниципальная собственность	Для огородничества	880+/-10

		Гамовское, с Гамово	Частное лицо	Аренда		
318	59:32:0250002:3997	Пермский край, р-н Пермский, с Гамово	Сведения о зарегистрированных правах отсутствуют.	Сведения об объекте недвижимости имеют статус "актуальные, ранее учтенные"	Для огородничества	400
319	59:32:0250002:4010	край Пермский, р-н Пермский, с/п Гамовское, с. Гамово, ул. 50 лет Октября, дом 40	Сведения о зарегистрированных правах отсутствуют.	Сведения об объекте недвижимости имеют статус "актуальные, ранее учтенные"	Жилая застройка малоэтажная	2524
320	59:32:0250002:4016	Пермский край, Пермский р-н, Гамовское с/п, с. Гамово, ул. Восточная, 8.	Частная собственность	Собственность	Для ведения личного подсобного хозяйства	1966+/-20
321	59:32:0250002:4017	Пермский край, р-н Пермский, с Гамово	Сведения о зарегистрированных правах отсутствуют.	Сведения об объекте недвижимости имеют статус "актуальные, ранее учтенные"	Для огородничества	400
322	59:32:0250002:4018	Пермский край, Пермский р-н, Гамовское с/п, с. Гамово, ул. Центральная, д. 1	Частная собственность	Собственность	Для ведения личного подсобного хозяйства	1800+/-9
323	59:32:0250002:4020	Пермский край, р-н Пермский, с. Гамово, ул. 50 лет Октября	Сведения о зарегистрированных правах отсутствуют.	Сведения об объекте недвижимости имеют статус "актуальные, ранее учтенные"	Под общественную застройку	600
324	59:32:0250002:4021	Пермский край, р-н Пермский, с Гамово	Сведения о зарегистрированных правах отсутствуют.	Сведения об объекте недвижимости имеют статус	Для огородничества	800

				"актуальные, ранее учтенные"		
325	59:32:0250002:4028	Пермский край, р-н Пермский, с/п Гамовское, с. Гамово, ул. Садовая, дом 2, квартира 1	Частная собственность	Общая долевая собственность	Для ведения личного подсобного хозяйства	1199+/-7
326	59:32:0250002:4030	Пермский край, Пермский район, Гамовское с/п, с. Гамово, ул. Восточная, дом 4, квартира 2	Частная собственность	Собственность	Для индивидуального жилищного строительства	1543+/-9
327	59:32:0250002:4033	Пермский край, р-н Пермский, с. Гамово, ул. Садовая, дом 12, квартира 2	Частная собственность	Общая долевая собственность	Для ведения личного подсобного хозяйства	800
328	59:32:0250002:4036	край Пермский, р-н Пермский, с/пос. Гамовское, с. Гамово, ул. Молодежная, дом 15, квартира 1	Частная собственность	Собственность	Для ведения личного подсобного хозяйства	600
329	59:32:0250002:4037	Пермский край, Пермский район, с. Гамово, ул. Молодежная, дом 1, квартира 1.	Частная собственность	Общая долевая собственность	Для ведения личного подсобного хозяйства	1494+/-8
330	59:32:0250002:4041	край Пермский, р-н Пермский, с/п Гамовское, с. Гамово, ул. Банная, дом 55	Частная собственность	Собственность	Садоводство	500
331	59:32:0250002:4042	Пермский край, р-н Пермский, с/п Гамовское, с. Гамово, ул. Молодежная, 11, квартира 2	Частная собственность	Собственность	Для ведения личного подсобного хозяйства	829
332	59:32:0250002:4044	Пермский край, р-н Пермский, с. Гамово, ул. Гамовская, дом 26а.	Сведения о зарегистрированны х правах отсутствуют.	Сведения об объекте недвижимости имеют статус	Для ведения личного подсобного хозяйства	200

				"актуальные, ранее учтенные"		
333	59:32:0250002:4049	Пермский край, р-н Пермский, с. Гамово, ул. Гамовская, д. 3а	Частная собственность	Собственность	Для ведения личного подсобного хозяйства	1097+/-12
334	59:32:0250002:4051	край Пермский, р-н Пермский, с/пос. Гамовское, с. Гамово, ул. Гамовская, дом 3, квартира 1.	Частная собственность	Общая долевая собственность	Для ведения личного подсобного хозяйства	1313+/-8
335	59:32:0250002:4058	край Пермский, р-н Пермский, с/п Гамовское, с. Гамово	Муниципальное образование	Муниципальная собственность	Для садоводства	715 +/-10
			Частное лицо	Аренда		
336	59:32:0250002:4059	Пермский край, р-н Пермский, Гамовское с/п, с. Гамово, ул. 50 лет Октября, д. 8в	Частная собственность	Собственность	под объекты общего пользования (магазин)	389 +/-4
337	59:32:0250002:4060	Российская Федерация, Пермский край, м.р-н Пермский, с.п. Гамовское, с. Гамово, ул. 50 лет Октября, з/у 1а	Частная собственность	Собственность	Магазины	2000+/-11
338	59:32:0250002:4061	край Пермский, р-н Пермский, с/п Гамовское, с. Гамово	Российская Федерация	Собственность	Для сельскохозяйственного производства	10607
339	59:32:0250002:4063	край Пермский, р-н Пермский, с/пос. Гамовское, с. Гамово.	Российская Федерация	Собственность	Для сельскохозяйственного производства	2273+/-17
			ФГУП «племенной завод» «Верхнемуллински й»	Аренда		
340	59:32:0250002:4066	Пермский край, Пермский район, с/п Гамовское, с. Гамово	Российская Федерация	Собственность	Для сельскохозяйственного производства	266428+/- 104

341	59:32:0250002:4067	Пермский край, Пермский район, Гамовское с/п, с. Гамово.	Муниципальное образование	Муниципальная собственность	Для индивидуального жилищного строительства	1719 +/-9
			Частное лицо	Аренда		
342	59:32:0250002:4068	край Пермский, р-н Пермский, с/пос. Гамовское, с. Гамово.	Российская Федерация	Собственность	Для сельскохозяйственного производства	1076 +/-23
343	59:32:0250002:4069	край Пермский, р-н Пермский, с/пос Гамовское, с. Гамово, ул. 50 лет Октября, дом 19.	Сведения о зарегистрированных правах отсутствуют.	Сведения об объекте недвижимости имеют статус "актуальные, ранее учтенные"	Под жилую застройку Многоэтажную	7583 +/-18
344	59:32:0250002:4070	край Пермский, р-н Пермский, с/пос Гамовское, с. Гамово, ул. Молодежная	Частная собственность	Собственность	Для ведения личного подсобного хозяйства	965
345	59:32:0250002:4071	Российская Федерация, Пермский край, м.р-н Пермский, с.п. Гамовское, с. Гамово, ул. Центральная, з/у 35	Частная собственность	Собственность	Под объекты общего пользования (магазин)	314 +/-8
346	59:32:0250002:4072	Российская Федерация, Пермский край, м.р-н Пермский, с.п. Гамовское, с. Гамово, ул. 50 лет Октября, з/у 4в	Российская Федерация	Собственность	Под общественную застройку	444 +/-5
347	59:32:0250002:4073	Пермский край, р-н Пермский, с. Гамово	Сведения о зарегистрированных правах отсутствуют.	Сведения об объекте недвижимости имеют статус "актуальные, ранее учтенные"	Для садоводства	1748
348	59:32:0250002:4074	край Пермский, р-н Пермский, с/пос. Гамовское, с. Гамово, ул.	Частная собственность	Собственность	Для ведения личного подсобного хозяйства	2025 +/-10



		Садовая, 19.				
349	59:32:0250002:4075	край Пермский, р-н Пермский, с\пос Гамовское, с. Гамово, ул. 50 лет Октября, позиция 39	Муниципальное образование	Муниципальная собственность	Под объекты общего пользования (магазин)	199 +/-2
			Частное лицо	Аренда		
350	59:32:0250002:4076	Российская Федерация, Пермский край, м.р-н Пермский, с.п. Гамовское, с. Гамово, ул. 50 лет Октября, з/у 4а	Частная собственность	Собственность	Под общественную застройку (магазин)	313 +/-8
351	59:32:0250002:4077	край Пермский, р-н Пермский, с\пос Гамовское, с. Гамово, ул. 50 лет Октября, дом 14	Муниципальное образование "Пермский муниципальный район"	Собственность	общеобразовательные учреждения	19423 +/-24
			Муниципальное автономное общеобразовательное учреждение "Гамовская средняя школа"	Постоянное (бессрочное) пользование		
352	59:32:0250002:4079	край Пермский, р-н Пермский, с\пос Гамовское, с. Гамово, ул. 50 лет Октября, дом 14б	Муниципальное автономное общеобразовательное учреждение "Гамовская средняя школа"	Постоянное (бессрочное) пользование	Под общественную застройку	12894 +/-22
			Муниципальное образование "Пермский муниципальный район"	Собственность		
353	59:32:0250002:4080	Российская Федерация, Пермский край, м.р-н Пермский, с.п.	Частная собственность	Собственность	Под жилую застройку Среднеэтажную	6635 +/-16

		Гамовское, с. Гамово, ул. 50 лет Октября, з/у 45				
354	59:32:0250002:4083	край Пермский, р-н Пермский, с/п Гамовское, с. Гамово, ул. 50 лет Октября	Сведения о зарегистрированны х правах отсутствуют.	Сведения об объекте недвижимости имеют статус "актуальные"	Под объекты общего пользования (благоустройство территории)	545 +/-8
355	59:32:0250002:4084	край Пермский, р-н Пермский, с/пос. Гамовское, с. Гамово.	Муниципальное образование город Пермь	Собственность	Под жилую застройку Среднеэтажную	121732 +/- 146
356	59:32:0250002:4085	край Пермский, р-н Пермский, с/пос Гамовское, с. Гамово, ул. 50 лет Октября, 19.	Муниципальное образование	Муниципальная собственность	Для иных целей	4317 +/-26
			ОАО «СтройПанельКом плект»	Аренда		
357	59:32:0250002:4086	край Пермский, р-н Пермский, с/пос. Гамовское, с. Гамово.	Муниципальное образование	Муниципальная собственность	Под объекты инженерного оборудования Электроснабжения	1146 +/-6
			ОАО «Межрегиональная распределительная сетевая компания Урала»	Аренда		
358	59:32:0250002:4087	край Пермский, р-н Пермский, с/пос. Гамовское, с. Гамово, ул. Гамовская, 1ба.	Частная собственность	Общая долевая собственность	Для ведения личного подсобного хозяйства	948 +/-10
359	59:32:0250002:4089	Российская Федерация, Пермский край, м.р-н Пермский, с.п. Гамовское, с. Гамово, ул. 50 лет Октября, з/у 12в	Частная собственность	Собственность	склады	3414 +/-16

360	59:32:0250002:4090	край Пермский, р-н Пермский, с/пос. Гамовское, с. Гамово, ул. Гамовская, 18.	Частная собственность	Общая долевая собственность	Под жилую застройку Малоэтажную	1129 +/-6
361	59:32:0250002:4091	Российская Федерация, Пермский край, м.р-н Пермский, с.п. Гамовское, с. Гамово, ул. 50 лет Октября, з/у 8	Сведения о зарегистрированных правах отсутствуют.	Сведения об объекте недвижимости имеют статус "актуальные, ранее учтенные"	Под жилую застройку Среднеэтажную	315 +/-4
362	59:32:0250002:4394	край Пермский, р-н Пермский, с/пос. Гамовское, с. Гамово, ул. Гамовская, дом 19	Частная собственность	Общая долевая собственность	Для ведения личного подсобного хозяйства	1200
363	59:32:0250002:4395	край Пермский, р-н Пермский, с/п Гамовское, с. Гамово, ул. 50 лет Октября, 26	Частная собственность	Собственность	Под среднеэтажную жилую застройку	10484 +/-64
364	59:32:0250002:4396	край Пермский, р-н Пермский, с/п Гамовское, с. Гамово, ул. 50 лет Октября, 26а.	Частная собственность	Собственность	Под среднеэтажную жилую застройку	9697 +/-64
365	59:32:0250002:4397	край Пермский, р-н Пермский, с/п Гамовское, с. Гамово, ул. Садовая, дом 1а, кв. 1	Частная собственность	Собственность	Для ведения личного подсобного хозяйства	2000
366	59:32:0250002:4400	Российская Федерация, Пермский край, м.р-н Пермский, с.п. Гамовское, с. Гамово, ул. 50 лет Октября, з/у 6а/1	Муниципальное образование	Муниципальная собственность	Под общественную застройку	601 +/-6
			Частное лицо	Аренда		

367	59:32:0250002:4402	край Пермский, р-н Пермский, с/п Гамовское, с. Гамово, ул. 50 лет Октября	Муниципальное образование	Муниципальная собственность	Под объекты инженерного оборудования Газоснабжения	45 +/-1
			АО «Газпром газораспределение Пермь»	Аренда		
368	59:32:0250002:4404	край Пермский, р-н Пермский, с/п Гамовское, с. Гамово, ул. Банная, дом 45	Частная собственность	Собственность	Для ведения личного подсобного хозяйства	831 +/-15
369	59:32:0250002:4406	край Пермский, р-н Пермский, с/п Гамовское, с. Гамово, ул. Банная, дом 55.	Частная собственность	Общая долевая собственность	Для ведения личного подсобного хозяйства	585
370	59:32:0250002:4407	край Пермский, р-н Пермский, с/п Гамовское, с. Гамово.	Сведения о зарегистрированных правах отсутствуют.	Сведения об объекте недвижимости имеют статус "актуальные, ранее учтенные"	Для садоводства	400
371	59:32:0250002:4408	край Пермский, р-н Пермский, с/пос. Гамовское, с. Гамово, гараж №222.	Частная собственность	Собственность	Для гаражного строительства	29+/-1
372	59:32:0250002:4409	край Пермский, р-н Пермский, с/пос. Гамовское, с. Гамово, гараж №536.	Частная собственность	Собственность	Для гаражного строительства	29+/-1
373	59:32:0250002:4410	край Пермский, р-н Пермский, с/пос. Гамовское, с. Гамово, гараж №482	Частная собственность	Собственность	Для гаражного строительства	30+/-1
374	59:32:0250002:4411	Российская Федерация, Пермский край, м.р-н Пермский, с.п.	Частная собственность	Собственность	Для гаражного строительства	45+/-1

		Гамовское, с. Гамово, тер. Индивидуальные гаражи, з/у № 539				
375	59:32:0250002:4412	край Пермский, р-н Пермский, с/пос. Гамовское, с. Гамово, гараж №467.	Частная собственность	Собственность	Для гаражного строительства	90+/-2
376	59:32:0250002:4413	край Пермский, р-н Пермский, с/п Гамовское, с. Гамово, ул. Молодежная, дом 4, квартира 1	Частная собственность	Общая долевая собственность	Для ведения личного подсобного хозяйства	773+/-10
377	59:32:0250002:4414	край Пермский, р-н Пермский, с/п Гамовское, с. Гамово, ул. Центральная, 37.	Частная собственность	Собственность	Для ведения личного подсобного хозяйства	627+/-9
378	59:32:0250002:4415	Российская Федерация, Пермский край, м.р-н Пермский, с.п. Гамовское, с. Гамово, тер. Индивидуальные гаражи, з/у №469	Частная собственность	Собственность	Для гаражного строительства	29+/-1
379	59:32:0250002:4416	край Пермский, р-н Пермский, с/п Гамовское, с. Гамово, ул. Банная, дом 34	Частная собственность	Собственность	Для ведения личного подсобного хозяйства	950+/-7
380	59:32:0250002:4417	край Пермский, р-н Пермский, с/п Гамовское, с. Гамово, ул. Банная, дом 34 а	Частная собственность	Собственность	Для ведения личного подсобного хозяйства	950+/-7
381	59:32:0250002:4419	Пермский край, р-н Пермский, с/п Гамовское, с Гамово.	Частная собственность	Собственность	Для садоводства, огородничества	500
382	59:32:0250002:4424	Пермский край, Пермский район, Гамовское с/п., с. Гамово, 467.	Частная собственность	Собственность	Под гаражное строительство (существ. гараж)	46+/-1

383	59:32:0250002:4425	Российская Федерация, Пермский край, м.р-н Пермский, с.п. Гамовское, с. Гамово, тер. Индивидуальные гаражи,уч. 364	Частная собственность	Собственность	Под гаражное строительство (сущест. гараж)	37+/-1
384	59:32:0250002:4426	Российская Федерация, Пермский край, м.р-н Пермский, с.п. Гамовское, с. Гамово, тер. Индивидуальные гаражи, ряд Б, уч. № 7	Частная собственность	Собственность	Для гаражного строительства	26+/-1
385	59:32:0250002:4427	Российская Федерация, Пермский край, м.р-н Пермский, с.п. Гамовское, с. Гамово, тер. Индивидуальные гаражи, уч. 466	Частная собственность	Собственность	Под гаражное строительство (сущест. гараж)	37+/-1
386	59:32:0250002:4429	Пермский край, Пермский район, Гамовское с/пос., с. Гамово, гараж №32	Частная собственность	Собственность	Под гаражное строительство (сущест. гараж)	34+/-1
387	59:32:0250002:4431	Пермский край, Пермский район, Гамовское с/п, с. Гамово, гараж № 131.	Частная собственность	Собственность	Для гаражного строительства	38+/-1
388	59:32:0250002:4434	Пермский край, Пермский район, с. Гамово, 212.	Частная собственность	Собственность	Под гаражное строительство (сущест. гараж)	32+/-1
389	59:32:0250002:4435	Пермский край, р-н Пермский, с Гамово, ул Целинная.	Частная собственность	Собственность	Для ведения личного подсобного хозяйства	1500
390	59:32:0250002:4436	Пермский край, р-н Пермский, с/п Гамовское, с Гамово, ул Новая.	Сведения о зарегистрированны х правах отсутствуют.	Сведения об объекте недвижимости имеют статус	Для ведения личного подсобного хозяйства	1500

				"актуальные, ранее учтенные"		
391	59:32:0250002:4437	Пермский край, Пермский район, Гамовское с/п, с Гамово, гараж №219	Частная собственность	Собственность	Для гаражного строительства	76+/-2
392	59:32:0250002:4438	Пермский край, район Пермский, Гамовское с/п, ул. Целинная.	Сведения о зарегистрированны х правах отсутствуют.	Сведения об объекте недвижимости имеют статус "актуальные, ранее учтенные"	Для ведения личного подсобного хозяйства	1000
393	59:32:0250002:4439	Российская Федерация, Пермский край, м.р-н. Пермский, с.п. Гамовское, с. Гамово, Индивидуальные гаражи тер., ряд Г, уч. № 24	Частная собственность	Собственность	Под гаражное строительство (существующий гараж)	38+/-1
394	59:32:0250002:4440	Пермский край, Пермский район, Гамовское с/п., с. Гамово, гараж 72.	Частная собственность	Собственность	Для гаражного строительства	52+/-1
395	59:32:0250002:4441				Под гаражное строительство (существ. гараж)	50 +/-1
396	59:32:0250002:4442	Российская Федерация, Пермский край, м.р-н Пермский, с.п. Гамовское, с. Гамово, тер. Индивидуальные гаражи, ряд А, з/у № 25	Частная собственность	Собственность	Под гаражное строительство (существ. гараж)	40 +/-2
397	59:32:0250002:4443	Пермский край, Пермский район, Гамовское с/пос, село Гамово, гараж № 20	Частная собственность	Собственность	Для гаражного строительства	59 +/-5

398	59:32:0250002:4444	Пермский край, Пермский район, Гамовское с/пос., с. Гамово.	Муниципальное образование	Муниципальная собственность	Под объекты инженерного оборудования Электроснабжения	42 +/-2
			Частное лицо	Аренда		
399	59:32:0250002:4445	Пермский край, Пермский район, Гамовское с/пос., с. Гамово, гараж №279.	Частная собственность	Собственность	Для гаражного строительства (существующий гараж)	37 +/-3
400	59:32:0250002:4446	Пермский край, Пермский район, Гамовское с/п, с. Гамово, гараж 163.	Частная собственность	Собственность	под гаражное строительство	26 +/-1
401	59:32:0250002:4447	Пермский край, р-н Пермский, Гамовское с/п, с. Гамово, ул. 50 лет Октября, д. 33.	Сведения о зарегистрированных правах отсутствуют.	Сведения об объекте недвижимости имеют статус "актуальные"	Под жилую застройку Среднеэтажную	4197 +/-11
402	59:32:0250002:4448	Пермский край, Пермский район, Гамовское с/п, с. Гамово, ул. 50 лет Октября, д. 33	Сведения о зарегистрированных правах отсутствуют.	Сведения об объекте недвижимости имеют статус "временные".	для благоустройства территории	241 +/-4
403	59:32:0250002:4449	Пермский край, Пермский район, Гамовское с/п., с. Гамово.	Частная собственность	Собственность	под гаражное строительство (существ. гараж)	40 +/-1
404	59:32:0250002:4450	Пермский край, р-н Пермский, с.п. Гамовское, с. Гамово	Сведения о зарегистрированных правах отсутствуют.	Сведения об объекте недвижимости имеют статус "временные".	под объекты инженерного оборудования электроснабжения	1234 +/-12
405	59:32:0250002:4451	Пермский край, Пермский район, Гамовское с/пос, с. Гамово, гараж 7.	Частная собственность	Собственность	Для гаражного строительства (существующий гараж)	24+/-3
406	59:32:0250002:4452	Пермский край, р-н Пермский, с/п	Частная собственность	Общая совместная собственность	Для ведения личного подсобного хозяйства	992+/-6



		Гамовское, с. Гамово, ул. Банная, д. 41а.				
407	59:32:0250002:4453	Пермский край, Пермский район, Гамовское с/пос, с. Гамово, гараж 126	Частная собственность	Собственность	Для индивидуального гаражного строительства	24+/-2
408	59:32:0250002:4454	Пермский край, Пермский район, Гамовское с/п., с. Гамово, гараж 321.	Сведения о зарегистрированны х правах отсутствуют.	Сведения об объекте недвижимости имеют статус "актуальные".	под гаражное строительство (существ. гараж)	32+/-1
409	59:32:0250002:4455	Российская Федерация, Пермский край, Пермский м. р-н, с.п. Гамовское, с. Гамово, Индивидуальные гаражи, тер. ряд В, Уч. 23.	Частная собственность	Собственность	под гаражное строительство (существ. гараж)	47+/-2
410	59:32:0250002:4456	Пермский край, Пермский район, Гамовское с/пос, с. Гамово, 227.	Частная собственность	Собственность	Для индивидуального гаражного строительства	60 +/-2
411	59:32:0250002:4457	Пермский край, Пермский район, Гамовское с/п, с. Гамово, гараж №183.	Частная собственность	Собственность	Для гаражного строительства	31 +/-1
412	59:32:0250002:4458	Пермский край, Пермский район, Гамовское с/п, с. Гамово	Сведения о зарегистрированны х правах отсутствуют.	Сведения об объекте недвижимости имеют статус "временные".	Для гаражного строительства	36 +/-1
413	59:32:0250002:4459	Пермский край, Пермский район, Гамовское с/п, с. Гамово, снт "Виктория"	Сведения о зарегистрированны х правах отсутствуют.	Сведения об объекте недвижимости имеют статус "актуальные, ранее учтенные".	под коллективными садами	97539

414	59:32:0250002:4460	Пермский край, р-н Пермский, с/п Гамовское, с. Гамово, ул. 50 лет Октября, 18б.	Муниципальное автономное дошкольное образовательное учреждение "Гамовский детский сад "Мозаика"	Постоянное (бессрочное) пользование	детские дошкольные учреждения	6489 +/-16
			Муниципальное образование "Пермский муниципальный район"	Собственность		
415	59:32:0250002:4461	Пермский край, Пермский район, Гамовское с/п, с.Гамово, ул.50 лет Октября, 18.	Муниципальное бюджетное образовательное учреждение дополнительного образования детей "Детская школа искусств с.Гамово" Пермского муниципального района Пермского края	Постоянное (бессрочное) пользование	Для общественно-деловых целей (администрация)	3790 +/-12
			Муниципальное образование "Пермский муниципальный район"	Собственность		
416	59:32:0250002:6140	Пермский край, Пермский район, Гамовское с/п, с. Гамово, 262.	Частная собственность	Собственность	Для гаражного строительства (существующий гараж)	46 +/-2
417	59:32:0250002:6494	Пермский край, район Пермский, с/п Гамовское, с. Гамово, ул. Гамовская, д. 20.	Частная собственность	Собственность	Для ведения личного подсобного хозяйства	600 +/-4

418	59:32:0250002:6495	Пермский край, р-н Пермский, с/п Гамовское, с. Гамово, ул. Гамовская, д. 20б.	Частная собственность	Собственность	Для ведения личного подсобного хозяйства	672+/-6
419	59:32:0250002:6518	Российская Федерация, Пермский край, м.р-н Пермский, с.п. Гамовское, с. Гамово, тер. Индивидуальные гаражи, уч. № 473	Частная собственность	Собственность	Для индивидуального гаражного строительства	60+/-5
420	59:32:0250002:6519	Пермский край, Пермский р-н, Гамовское с/п, с. Гамово, ул. Банная, 41	Частная собственность	Собственность	Для ведения личного подсобного хозяйства	826+/-6
421	59:32:0250002:6534	Российская Федерация, Пермский край, м.р-н. Пермский, с.п. Гамовское, с. Гамово, тер. Индивидуальные гаражи, ряд Г, уч. № 10	Частная собственность	Собственность	Под индивидуальное гаражное строительство	38+/-2
422	59:32:0250002:6559	Российская Федерация, Пермский край, м.р-н Пермский, с.п. Гамовское, с. Гамово, Инд-ые г-жи тер. уч. №512а.	Частная собственность	Собственность	Под гаражное строительство (существующий гараж)	31+/-4
423	59:32:0250002:6591	Пермский край, Пермский район, Гамовское с/пос, с.Гамово, гараж №494	Частная собственность	Собственность	Для индивидуального гаражного строительства	25 +/-6
424	59:32:0250002:6592	Пермский край, Пермский район, Гамовское с/п., с. Гамово, гараж 141.	Частная собственность	Собственность	для гаражного строительства (существующий гараж)	32 +/-2
425	59:32:0250002:6593	Пермский край, Пермский район, Гамовское с/пос., с.	Частная собственность	Собственность	для гаражного строительства (существующий гараж)	28 +/-2

		Гамово, гараж 150.				
426	59:32:0250002:6594	Пермский край, Пермский район, с/п Гамовское, с. Гамово, ул. Гамовская, д. 14	Частная собственность	Собственность	Для ведения личного подсобного хозяйства	1900+/-18
427	59:32:0250002:6617	Российская Федерация, Пермский край, м.р-н Пермский, с.п. Гамовское, с. Гамово, Индивидуальные гаражи тер., В ряд Участок № 35	Частная собственность	Собственность	для гаражного строительства	79+/-3
428	59:32:0250002:6631	Пермский край, Пермский район, Гамовское с/п, с.Гамово, ряд Г, гараж 18	Частная собственность	Собственность	Для индивидуального гаражного строительства	34+/-5
429	59:32:0250002:6641	Российская Федерация, Пермский край, Пермский м. р-он,с/п Гамовское, с. Гамово, Индивидуальные гаражи тер., Б ряд, уч. 10	Частная собственность	Собственность	для индивидуального гаражного строительства	32+/-5
430	59:32:0250002:6642	Пермский край, Пермский район, Гамовское с/пос, с.Гамово, ул.50 лет Октября, напротив д.№33	Сведения о зарегистрированны х правах отсутствуют.	Сведения об объекте недвижимости имеют статус "актуальные "	общественную застройку (строительство магазина)	546+/-5
431	59:32:0250002:6654	Пермский край, Пермский район, Гамовское с/пос, с.Гамово, гараж №54.	Частная собственность	Собственность	Для индивидуального гаражного строительства	26+/-6
432	59:32:0250002:6682	Пермский край, Пермский район, Гамовское с/п, д. Сакмары	Муниципальное образование	Муниципальная собственность	под объекты инженерного оборудования газоснабжения (проектирование и	2433+/-28

			Частное лицо	Аренда	строительство газопровода к жилому дому)	
433	59:32:0250002:6689	Пермский край, Пермский район, Гамовское с/пос., с.Гамово, ул.Гамовская, д.26а.	Частная собственность	Собственность	Для ведения личного подсобного хозяйства	992+/-6
434	59:32:0250002:6690	Пермский край, Пермский район, Гамовское с/п, с. Гамово, гаражный бокс №218.	Частная собственность	Собственность	Под гаражное строительство (существующий гараж)	43+/-1
435	59:32:0250002:6696	Пермский край, Пермский район, Гамовское с/пос, с. Гамово, гараж №177	Частная собственность	Общая долевая собственность	для индивидуального гаражного строительства	23 +/-6
436	59:32:0250002:6698	Пермский край, Пермский район, Гамовское с/п, с.Гамово, ул. 50 лет Октября, гараж 262	Частная собственность	Собственность	под гаражное строительство (существ. гараж)	30 +/-1
437	59:32:0250002:6699	Пермский край, Пермский район, Гамовское с/п, с Гамово, ул Садовая, д 5	Частная собственность	Собственность	Для личного подсобного хозяйства	1274 +/-7
438	59:32:0250002:6700	Пермский край, Пермский район, с Гамово, ул Садовая, д 5а	Частная собственность	Собственность	Для личного подсобного хозяйства	718 +/-6
439	59:32:0250002:6701	Пермский край, Пермский р-н, с Гамово, гараж 495	Частная собственность	Собственность	Для индивидуального гаражного строительства	31 +/-5
440	59:32:0250002:6702	Пермский край, Пермский район, с Гамово	Частная собственность	Собственность	ведение личного подсобного хозяйства	1118 +/-7
441	с9:32:0250002:6703	Пермский край, Муниципальный район Пермский, Сельское поселение Гамовское,	Частная собственность	Собственность	для гаражного строительства (существующий гараж)	41 +/-2

		Село Гамово				
442	59:32:0250002:6704	Пермский край, муниципальный район Пермский, сельское поселение Гамовское, село Гамово	Частная собственность	Собственность	для гаражного строительства (существующий гараж)	39 +/-2
443	59:32:0250002:6706	Пермский край, Пермский район, с Гамово	Частная собственность	Собственность	Под объекты инженерного оборудования электроснабжения	50 +/-2
444	59:32:0250002:6707	Пермский край, Пермский район, с Гамово, ул 50 лет Октября, д 19а	Частная собственность	Собственность	Под общественную застройку (физкультурно- оздоровительный комплекс)	11818 +/-23
445	59:32:0250002:6710	Пермский край, Пермский р-н, муниципальный район Пермский, сельское поселение Гамовское, с Гамово	Частная собственность	Собственность	под существующий гараж	40 +/-2
446	59:32:0250002:6711	Пермский край, Пермский район, Гамовское с/п, с. Гамово	Российская Федерация	Собственность	Для сельскохозяйственного производства	2588 +/-10
447	59:32:0250002:6712	Пермский край, Пермский район, Гамоское с/п, с. Гамово	Частная собственность	Собственность	Для сельскохозяйственного производства	1590 +/-8
448	59:32:0250002:6713	Пермский край, Пермский район, Гамовское с/п, с. Гамово	Российская Федерация	Собственность	Для сельскохозяйственного производства	3987 +/-13
449	59:32:0250002:6714	Пермский край, Пермский район, Гамовское с/п, с. Гамово	Частная собственность	Собственность	Для сельскохозяйственного производства	4283 +/-13
450	59:32:0250002:6717	Российская Федерация, Пермский край, м.р-н Пермский, с.п. Гамовское, с. Гамово, тер. Индивидуальные	Частная собственность	Собственность	под гаражное строительство (существ. гараж)	34 +/-1

		гаражи, 419				
451	59:32:0250002:6718	Пермский край, Пермский район, Гамовское с/п, с.Гамово, гараж №200.	Частная собственность	Собственность	под гаражное строительство (сущест. гараж)	35+/-1
452	59:32:0250002:6719	Российская Федерация, Пермский край, м.р-н Пермский, с.п. Гамовское, с. Гамово, тер. Индивидуальные гаражи, 343	Частная собственность	Собственность	под гаражное строительство (сущест. гараж)	30+/-1
453	59:32:0250002:6846	Пермский край, р-н Пермский, с.п. Гамовское, с. Гамово, ул. Гамовская	Частная собственность	Постоянное (бессрочное) пользование	Религиозное использование	1721+/-15
454	59:32:0250002:6848	Пермский край, Пермский район, Гамовское с/п, с. Гамово, гараж № 335	Частная собственность	Собственность	Для гаражного строительства	56+/-3
455	59:32:0250002:6894	Пермский край, Пермский район, Гамовское с/пос, с. Гамово	Российская Федерация	Собственность	Для сельскохозяйственного производства	1975 +/-9
			Частное лицо	Аренда		
456	59:32:0250002:6895	Пермский край, Пермский район, Гамовское с/п, с. Гамово	Российская Федерация	Собственность	Для сельскохозяйственного производства	5499 +/-15
457	59:32:0250002:6896	Пермский край, Пермский район, Гамовское с/п, с. Гамово	Частная собственность	Общая долевая собственность	Для сельскохозяйственного производства	7016 +/-17
458	59:32:0250002:6897	Пермский край, Пермский район, Гамовское с/пос, с. Гамово	Российская Федерация	Собственность	Для сельскохозяйственного производства	1641 +/-8
459	59:32:0250002:6898	Пермский край, Пермский район, Гамовское с/пос, с.	Российская Федерация	Собственность	Для сельскохозяйственного производства	2040 +/-9

		Гамово				
460	59:32:0250002:6899	Пермский край, Пермский район, Гамовское с/пос, с. Гамово	Российская Федерация	Собственность	Для сельскохозяйственного производства	259+/-3
461	59:32:0250002:6900	Российская Федерация, Пермский край, м.р-н Пермский, с.п. Гамовское, с. Гамово, ул. Гамовская, з/у 13а	Частная собственность	Общая долевая собственность	Предприятия автосервиса (станции технического обслуживания, мастерские, автомобильные мойки)	700+/-5
462	59:32:0250002:6911	Пермский край, Пермский район, Гамовское с/пос, д.Гамово, ул.50 лет Октября	Частная собственность	Собственность	объекты торговли (торговые центры, торгово- развлекательные центры (комплексы)	150+/-4
463	59:32:0250002:6915	Российская Федерация, Пермский край, м.р-н Пермский, с.п. Гамовское, с. Гамово, Индивидуальные гаражи тер. Участок № 434	Сведения о зарегистрированны х правах, отсутствуют	Сведения об объекте недвижимости имеют статус "временные"	Для гаражного строительства	30+/-2
464	59:32:0250002:6916	Пермский край, м.р-н Пермский, с.п. Гамовское, с. Гамово, индивидуальные гаражи тер., уч. № 432	Сведения о зарегистрированны х правах, отсутствуют	Сведения об объекте недвижимости имеют статус "временные"	Для гаражного строительства	30+/-2
465	59:32:0250002:6921	Российская Федерация, Пермский край, м. р-н. Пермский, с.п. Гамовское, с. Гамово, Индивидуальные гаражи тер., уч. № 448	Частная собственность	Собственность	Для гаражного строительства	30+/-2
466	59:32:0250002:6922	Пермский край, Пермский район, Гамовское с/п, с. Гамово	Частная собственность	Собственность	Для гаражного строительства	30+/-2
467	59:32:0250002:6923	Российская Федерация, Пермский край,	Частная собственность	Собственность	Для гаражного строительства	30+/-2



		Пермский м.р-н, Гамовское с.п., с. Гамово, Индивидуальные гаражи тер. Уч. №438				
468	59:32:0250002:6924	Российская Федерация, Пермский край, м.р-н Пермский, с.п. Гамовское, с. Гамово, тер. Индивидуальные гаражи, уч. №444	Частная собственность	Собственность	Для гаражного строительства	30+/-2
469	59:32:0250002:6925	Российская Федерация, Пермский край, м.р-н Пермский, с.п. Гамовское, с. Гамово, индивидуальные гаражи тер., уч. № 436	Частная собственность	Собственность	Для гаражного строительства	30+/-2
470	59:32:0250002:6927	Российская Федерация, Пермский край, Пермский муниципальный район, Сельское поселение Гамовское, Гамово с, Индивидуальные гаражи тер. Участок № 446	Частная собственность	Собственность	Для гаражного строительства	30+/-2
471	59:32:0250002:6928	Российская Федерация, Пермский край, м.р-н Пермский, с.п. Гамовское, с. Гамово, Индивидуальные гаражи тер., участок № 428	Сведения о зарегистрированны х правах, отсутствуют	Сведения об объекте недвижимости имеют статус "временные"	Для гаражного строительства	30+/-2
472	59:32:0250002:6929	Российская Федерация, Пермский край, м.р-н Пермский, с.п.	Сведения о зарегистрированны	Сведения об объекте недвижимости	Для гаражного строительства	30+/-2

		Гамовское, с. Гамово, тер. Индивидуальные гаражи, уч. № 430	х правах, отсутствуют	имеют статус "временные"		
473	59:32:0250002:6930	Пермский край, Пермский район, Гамовское с/п, с.Гамово.	Частная собственность	Собственность	Для гаражного строительства	30+/-2
474	59:32:0250002:6931	Пермский край, Пермский район, Гамовское с/п, с. Гамово.	Частная собственность	Собственность	Для гаражного строительства	30+/-2
475	59:32:0250002:6932	Пермский край, Пермский район, Гамовское с/п, с. Гамово	Частная собственность	Собственность	Для гаражного строительства	30+/-2
476	59:32:0250002:6933	Пермский край, Пермский район, Гамовское с/п, с. Гамово	Частная собственность	Собственность	Для гаражного строительства	30+/-2
477	59:32:0250002:6935	Пермский край, Пермский район, Гамовское с/п, с Гамово	Частная собственность	Собственность	Для гаражного строительства	30+/-2
478	59:32:0250002:6936	Пермский край, Пермский район, Гамовское с/п, с Гамово	Частная собственность	Собственность	Для гаражного строительства	30+/-2
479	59:32:0250002:6937	Пермский край, Пермский район, Гамовское с/п, с Гамово	Частная собственность	Собственность	Для гаражного строительства	30+/-2
480	59:32:0250002:6938	Пермский край, Пермский район, Гамовское с/п, с Гамово	Частная собственность	Собственность	Для гаражного строительства	30+/-2
481	59:32:0250002:6939	Пермский край, Пермский район, Гамовское с/п, с. Гамово	Частная собственность	Собственность	Для гаражного строительства	30+/-2
482	59:32:0250002:6940	Пермский край, Пермский район, Гамовское с/п, с Гамово	Частная собственность	Собственность	Для гаражного строительства	30+/-2



496	59:32:0250002:6956	Пермский край, Пермский район, Гамовское с/п, с. Гамово	Частная собственность	Собственность	Для гаражного строительства	30+/-2
497	59:32:0250002:6967				Для гаражного строительства	35+/-2
498	59:32:0250002:6968	Пермский край, Пермский район, Гамовское с/п, с. Гамово	Частная собственность	Собственность	Для гаражного строительства	30+/-2
499	59:32:0250002:6969	Пермский край, Пермский район, Гамовское с/п, с. Гамово	Частная собственность	Собственность	Для гаражного строительства	30+/-2
500	59:32:0250002:6970	Пермский край, Пермский район, Гамовское с/п, с. Гамово	Частная собственность	Собственность	Для гаражного строительства	30+/-2
501	59:32:0250002:6971	Пермский край, Пермский район, Гамовское с/п, с. Гамово	Частная собственность	Собственность	Для гаражного строительства	30+/-2
502	59:32:0250002:6994	Пермский край, Пермский р-н, Гамовское с/п, с. Гамово, ул 50 лет Октября, д 34а	Муниципальное автономное дошкольное образовательное учреждение "Гамовский детский сад "Мозаика"	Постоянное (бессрочное) пользование	Строительство детского сада	15000+/-43
			Муниципальное образование "Пермский муниципальный район"	Собственность		
503	59:32:0250002:6999	Российская Федерация, Пермский край, м.р-н Пермский, с.п. Гамовское, с. Гамово, ул. 50 лет Октября, з/у 4а/2	Частная собственность	Собственность	Под общественную застройку (магазин)	600+/-7
504	59:32:0250002:7004	Пермский край, Пермский район,	Частная собственность	Собственность	Для гаражного строительства	30+/-2

		Гамовское с/п, с. Гамово				
505	59:32:0250002:7007	Пермский край, Пермский район, Гамовское с/п, с. Гамово	Частная собственность	Собственность	Для гаражного строительства	30+/-2
506	59:32:0250002:7021	Российская Федерация, Пермский край, м.р-н Пермский, с.п. Гамовское, с. Гамово, тер. Индивидуальные гаражи, ряд А, з/у № 14	Частная собственность	Собственность	Для гаражного строительства (существующий гараж)	38+/-3
507	59:32:0250002:7022	Пермский край, Пермский район, Гамовское с/п., с. Гамово, гараж №11, ряд А.	Частная собственность	Собственность	Для гаражного строительства (существующий гараж)	39+/-3
508	59:32:0250002:7023	Пермский край, Пермский район, Гамовское с/п., с. Гамово, гараж №119	Частная собственность	Собственность	Для гаражного строительства (существующий гараж)	33+/-3
509	59:32:0250002:7024	Российская Федерация, Пермский край, м.р-н Пермский, с.п. Гамовское, с. Гамово, тер. Индивидуальные гаражи, А ряд, уч. № 1	Частная собственность	Собственность	Для гаражного строительства (существующий гараж)	56+/-3
510	59:32:0250002:7026	Российская Федерация, Пермский край, м.р-н Пермский, с.п. Гамовское, с. Гамово, тер. Индивидуальные гаражи, ряд А, з/у № 2	Частная собственность	Собственность	Для гаражного строительства (существующий гараж)	79+/-3
511	59:32:0250002:7027	Российская Федерация, Пермский край, м. р-н Пермский, с.п.	Частная собственность	Собственность	Для гаражного строительства (существующий гараж)	49+/-3

		Гамовское, с. Гамово, тер. Индивидуальные гаражи, ряд Б, з/у № 23				
512	59:32:0250002:7032	Пермский край, Пермский район, Гамовское с/пос., с. Гамово, гараж № 81	Сведения о зарегистрированных правах отсутствуют.	Сведения об объекте недвижимости имеют статус "актуальные"	Для гаражного строительства	22+/-1
513	59:32:0250002:7041	Пермский край, Пермский район, Гамовское с/п, с. Гамово	Сведения о зарегистрированных правах отсутствуют.	Сведения об объекте недвижимости имеют статус "актуальные"	Для строительства станции техобслуживания, автомойки	2000+/-16
514	59:32:0250002:7056	Российская Федерация, Пермский край, м.р-н Пермский, с.п. Гамовское, с. Гамово, тер. Индивидуальные гаражи, ряд Г, з/у 19	Частная собственность	Собственность	Для гаражного строительства (существующий гараж)	38+/-3
515	59:32:0250002:7063	Российская Федерация, Пермский край, Пермский муниципальный р-н, Гамовское с/п, с. Гамово, ул. 50 лет Октября, д. 12б	Муниципальное образование	Муниципальная собственность	Для строительства банного комплекса	6000+/-27
			Частное лицо	Аренда		
516	59:32:0250002:7065	Пермский край, Пермский район, Гамовское с/п, с.Гамово.	Сведения о зарегистрированных правах, отсутствуют.	Сведения об объекте недвижимости имеют статус "временные"	Для садоводства	700+/-9
517	59:32:0250002:7074	Российская Федерация, Пермский край, Пермский м. р-он, с.п Гамовское,с. Гамово, Индивидуальные	Частная собственность	Собственность	Под гаражное строительство	53+/-3

		гаражи тер. уч.346				
518	59:32:0250002:7085	Пермский край, Пермский район, Гамовское с/п, с. Гамово	Муниципальное образование	Муниципальная собственность	Для огородничества	700+/-5
			Частное лицо	Аренда		
519	59:32:0250002:7134	Пермский край, Пермский район, с/п Гамовское, с. Гамово, ул. 50 лет Октября, прилегающий к земельному участку с кадастровым номером 59:32:0250002:41	Сведения о зарегистрированны х правах отсутствуют.	Сведения об объекте недвижимости имеют статус "актуальные"	Для благоустройства территории	760+/-6
520	59:32:0250002:7407	Российская Федерация, Пермский край, м.р-н Пермский, с.п. Гамовское, с. Гамово, тер. Индивидуальные гаражи, ряд А, з/у № 7	Частная собственность	Собственность	Под гаражное строительство	49+/-3
521	59:32:0250002:7410	Пермский край, Пермский район, Гамовское с/п, с. Гамово, ул. Гамовская, д. 6.	Государственное казенное учреждение Пермского края "Управление государственной противопожарной службы Пермского края"	Постоянное (бессрочное) пользование	Под строительство пожарного депо	2879+/-19
			Субъект Российской Федерации Пермский край	Собственность		

522	59:32:0250002:7414	Пермский край, Пермский район, Гамовское с/п., с. Гамово, ул. Гамовская.	Муниципальное образование	Муниципальная собственность	Для огородничества	252+/-4
			Частное лицо	Аренда		
523	59:32:0250002:7419	Пермский край, Пермский район, Гамовское с/п, с. Гамово	Частная собственность	Собственность	для благоустройства территории (устройство газонов, пешеходных дорожек и других элементов благоустройства)	1530+/-10
524	59:32:0250002:7420	Пермский край, Пермский район, Гамовское с/пос., с.Гамово, ул. Банная, д.47.	Частная собственность	Собственность	для ведения личного подсобного хозяйства	1294 +/-12
525	59:32:0250002:7421	Пермский край, Пермский район, Гамовское с/пос., с. Гамово, ул. Банная, д.47а	Частная собственность	Собственность	для ведения личного подсобного хозяйства	1050 +/-10
526	59:32:0250002:7422	Пермский край, Пермский район, Гамовское с/п, с.Гамово, 211.	Частная собственность	Собственность	для индивидуального гаражного строительства	36 +/-1
527	59:32:0250002:7423	Пермский край, Пермский район, Гамовское с/п, с.Гамово, гараж №22.	Частная собственность	Собственность	Для гаражного строительства	25 +/-2
528	59:32:0250002:7424	Российская Федерация, Пермский край, м.р-н Пермский, с.п. Гамовское, с. Гамово, Индивидуальные гаражи тер., ряд А, уч. № 17	Частная собственность	Собственность	Для гаражного строительства	38 +/-2
529	59:32:0250002:7425	Пермский край, Пермский район, Гамовское с/пос, с.Гамово, ул.Банная, д.30.	Частная собственность	Собственность	Для ведения личного подсобного хозяйства	1110+/-15



530	59:32:0250002:7429	Пермский край, Пермский район, Гамовское с/п, с.Гамово.	Частная собственность	Собственность	Для садоводства	550+/-8
531	59:32:0250002:7436	Российская Федерация, Пермский край, м.р-н Пермский, с.п. Гамовское, тер. Индивидуальные гаражи, ряд В, 34	Частная собственность	Собственность	Под гаражное строительство	54+/-3
532	59:32:0250002:7437	Российская Федерация, Пермский край, м.р-н Пермский, с.п. Гамовское, с. Гамово, тер. Индивидуальные гаражи, ряд В, з/у № 1	Частная собственность	Собственность	Для гаражного строительства (существующий гараж)	53+/-2
533	59:32:0250002:7442	Пермский край, Пермский район, Гамовское с/пос., с. Гамово, ул. Центральная	Частная собственность	Собственность	Для ведения личного подсобного хозяйства	435+/-4
534	59:32:0250002:7455	Пермский край, Пермский район, Гамовское с/п, с. Гамово, ул. 50 лет Октября.	Администрация Гамовского сельского поселения	Постоянное (бессрочное) пользование	Для строительства хоккейной площадки	1927+/-4
535	59:32:0250002:7464	Пермский край, р-он Пермский, с/п Гамовское, с Гамово, ул Гамовская, 8	Местная православная религиозная организация	Постоянное (бессрочное) пользование	Для личного подсобного хозяйства	520+/-8
536	59:32:0250002:7466	Пермский край, Пермский район, Гамовское с/п., с.Гамово, гараж №16	Частная собственность	Собственность	Для гаражного строительства (существующий гараж)	48+/-2
537	59:32:0250002:7477	Пермский край, Пермский район, Гамовское с/п., с.Гамово, гараж №165	Частная собственность	Собственность	Для гаражного строительства (существующий гараж)	29+/-5
538	59:32:0250002:7479	Пермский край, Пермский район,	Частная собственность	Собственность	Для индивидуального гаражного строительства	40+/-1

		Гамовское с/п, с.Гамово, гараж № 325.				
539	59:32:0250002:7486	Российская Федерация, Пермский край, м. р-н. Пермский, с.п. Гамовское, с. Гамово, Индивидуальные гаражи тер., ряд Г, уч. № 8	Сведения об объекте недвижимости имеют статус "временные"	Сведения о зарегистрированны х правах, отсутствуют	Для индивидуального гаражного строительства	41+/-2
540	59:32:0250002:7492	Российская Федерация, Пермский край, м.р-н Пермский, с.п. Гамовское, с. Гамово, ул. 50 лет Октября, з/у 46	Муниципальное образование "Гамовское сельское поселение"	Собственность	Под объекты коммунального хозяйства (здание котельной)	1066+/-7
			ОАО "Райтеплоэнерго- Сервис"	Аренда		
541	59:32:0250002:7493	Пермский край, Пермский район, Гамовское /пос, с. Гамово, гараж № 13	Частная собственность	Собственность	Для гаражного строительства	42+/-1
542	59:32:0250002:7495	Пермский край, Пермский район, Гамовское с/п, с.Гамово	Муниципальное образование	Собственность	Под объекты инженерного оборудования газоснабжения (газопровод низкого давления, инв. № 27700)	10+/-1
			АО "Газпром газораспределение Пермь"	Аренда		
543	59:32:0250002:7496	Пермский край, Пермский район, Гамовское с/п.	Муниципальное образование	Собственность	Под объекты инженерного оборудования газоснабжения (газопровод высокого и низкого давления в с. Гамово, инв. № 27960)	2+/-1
			АО "Газпром газораспределение Пермь"	Аренда		

544	59:32:0250002:7500	Пермский край, Пермский район, Гамовское с/п, с. Гамово, ул. Банная.	Частная собственность	Собственность	Для благоустройства территории и организации проезда к земельному участку 59:32:0250002:4452	168+/-4
545	59:32:0250002:7504	Пермский край, Пермский муниципальный район, Гамовское с/п, с. Гамово, ул. Гамовская, д. 8в	Частная собственность	Собственность	Ведение личного подсобного хозяйства	1160+/-6
546	59:32:0250002:7505	Пермский край, Пермский р-н, Гамовское с/п, с. Гамово, ул. Банная, 37	Частная собственность	Собственность	Для индивидуального жилищного строительства	1119+/-7
547	59:32:0250002:7506	Пермский край, Пермский муниципальный р-н, Гамовское с/п, с. Гамово, ул. Банная, 37а	Частная собственность	Собственность	Для индивидуального жилищного строительства	1000+/-6
548	59:32:0250002:7509	Пермский край, Пермский район, Гамовское с/п, с. Гамово	Сведения о зарегистрированны х правах отсутствуют	Сведения об объекте недвижимости имеют статус "временные"	Для автозаправочной станции	1419+/-10
549	59:32:0250002:7515	Пермский край, Пермский район, Гамовское с/п, с. Гамово, №193.	Сведения о зарегистрированны х правах отсутствуют	Сведения об объекте недвижимости имеют статус "актуальные"	Под гаражное строительство (существ. гараж)	33+/-1
550	59:32:0250002:7518	Пермский край, Пермский район, Гамовское с/п, с. Гамово, ул. 50 лет Октября, примыкающий к земельному участку 59:32:0250002:6642	Сведения о зарегистрированны х правах отсутствуют	Сведения об объекте недвижимости имеют статус "актуальные"	для благоустройства (устройство газонов, пешеходных дорожек и др. элементов благоустройства)	600+/-7
551	59:32:0250002:7520	Российская Федерация, Пермский край, м.р-н Пермский, с.п.	Частная собственность	Собственность	Под общественную застройку (магазин - расширение земельного	200+/-5

		Гамовское, с. Гамово, ул. 50 лет Октября, з/у 3а			участка)	
552	59:32:0250002:7525	Пермский край, Пермский район, Гамовское с/пос, с. Гамово, гар. № 28	Частная собственность	Собственность	Под гаражное строительство	57+/-2
553	59:32:0250002:7526	Российская Федерация, Пермский край, м.р-н Пермский, с.п. Гамовское, с. Гамово, тер. Индивидуальные гаражи, з/у № 360	Частная собственность	Собственность	Под гаражное строительство	76 +/-2
554	59:32:0250002:7527	Пермский край, Пермский район, Гамовское с/п, с. Гамово.	Сведения о зарегистрированны х правах отсутствуют	Сведения об объекте недвижимости имеют статус "временные"	Под объекты инженерного оборудования газоснабжения	771 +/-23
555	59:32:0250002:7530	Российская Федерация, Пермский край, м.р-н Пермский, с.п. Гамовское, с. Гамово, ул. Банная, з/у 32	Частная собственность	Собственность	Для ведения личного подсобного хозяйства	817 +/-7
556	59:32:0250002:7531	Пермский край, р-н Пермский, с/п Гамовское, с. Гамово, ул. Банная, д. 32б.	Частная собственность	Собственность	Для ведения личного подсобного хозяйства	918 +/-7
557	59:32:0250002:7533	Российская Федерация, Пермский край, м.р-н Пермский, с.п. Гамовское, с. Гамово, тер. Индивидуальные гаражи, ряд Б, 2	Частная собственность	Собственность	Для гаражного строительства (существующий гараж)	42+/-2
558	59:32:0250002:7534	Пермский край, р-н Пермский, с/п Гамовское, с. Гамово, гараж № 121	Частная собственность	Собственность	Для гаражного строительства	47+/-1
559	59:32:0250002:7535	Российская Федерация, Пермский край, м.р-н	Частная собственность	Собственность	Для садоводства	700+/-7

		Пермский, с.п. Гамовское, с. Гамово, сад Виктория, з/у 204б				
560	59:32:0250002:7537	Пермский край, Пермский район, Гамовское с/п, с. Гамово, ул. Восточная	Частная собственность	Собственность	Под жилую застройку Индивидуальную	1488+/-14
561	59:32:0250002:7538	Пермский край, Пермский район, с. Гамово, ул. Восточная, д. 22а.	Частная собственность	Собственность	Ведение личного подсобного хозяйства	627+/-9
562	59:32:0250002:7540	Российская Федерация, Пермский край, м.р-н Пермский, с.п. Гамовское, с. Гамово, тер. индивидуальные гаражи, уч. № 467	Частная собственность	Собственность	Для гаражного строительства (существующий гараж)	42+/-2
563	59:32:0250002:7541	Пермский край, Пермский район, Гамовское с/п, с. Гамово.	Частная собственность	Собственность	Для гаражного строительства	57+/-2
564	59:32:0250002:7543	Российская Федерация, Пермский край, Пермский муниципальный район, Сельское поселение Гамовское, Гамово с, Индивидуальные гаражи тер., уч № 549	Частная собственность	Собственность	для гаражного строительства (существующий гараж)	38 +/-2
565	59:32:0250002:7544	Российская Федерация, Пермский край, м.р-н Пермский, с.п. Гамовское, с. Гамово, Индивидуальные гаражи тер., Г ряд Участок № 21	Сведения о зарегистрированны х правах отсутствуют	Сведения об объекте недвижимости имеют статус "временные"	под гаражное строительство (существ. гараж)	39 +/-1

566	59:32:0250002:7545	Пермский край, Пермский район, Гамовское с/п., с. Гамово, ул. Банная	Частная собственность	Собственность	Для гаражного строительства (существующий гараж)	26 +/-2
567	59:32:0250002:7546	Российская Федерация, Пермский край, м.р-н Пермский, с.п. Гамовское, с. Гамово, тер. Индивидуальные гаражи, 504	Частная собственность	Собственность	для гаражного строительства (существующий гараж)	40 +/-2
568	59:32:0250002:7547	Пермский край, Пермский район, Гамовское с/п., с. Гамово, 24.	Частная собственность	Собственность	для гаражного строительства (существующий гараж)	36 +/-2
569	59:32:0250002:7548	Пермский край, Пермский район, Гамовское с/п, с. Гамово	Муниципальное образование	Собственность	Под объекты инженерного оборудования газоснабжения	2+/-1
			АО "Газпром газораспределение Пермь"	Аренда		
570	59:32:0250002:7551	Пермский край, Пермский район, Гамовское с/пос., с.Гамово, гараж 97.	Частная собственность	Собственность	Для гаражного строительства	35+/-1
571	59:32:0250002:7552	Пермский край, Пермский район, Гамовское с/п, с. Гамово, гараж №78.	Частная собственность	Собственность	под гаражное строительство (существ. гараж)	29+/-1
572	59:32:0250002:7553	Пермский край, Пермский район, Гамовское с/п, с. Гамово, гараж 155.	Частная собственность	Собственность	под гаражное строительство (существ. гараж)	29+/-1
573	59:32:0250002:7554	Пермский край, Пермский район, Гамовское с/п, с. Гамово, гараж 272.	Частная собственность	Собственность	под гаражное строительство (существ. гараж)	32+/-1
574	59:32:0250002:7555	Российская Федерация, Пермский край, м.р-н Пермский, с.п.	Частная собственность	Собственность	под гаражное строительство (существ. гараж)	47+/-1

		Гамовское, с. Гамово, тер. Индивидуальные гаражи, 359				
575	59:32:0250002:7558	Пермский край, Пермский район, Гамовское с/п, с. Гамово, №105.	Частная собственность	Собственность	под гаражное строительство (сущест. гараж)	24+/-1
576	59:32:0250002:7559	Пермский край, Пермский район, Гамовское с/п, с.Гамово, гараж 24	Частная собственность	Собственность	под гаражное строительство (сущест. гараж)	48+/-2
577	59:32:0250002:7560	Пермский край, Пермский район, Гамовское с/п, с. Гамово, гараж 22.	Частная собственность	Собственность	под гаражное строительство (сущест. гараж)	39+/-2
578	59:32:0250002:7561	Российская Федерация, Пермский край, м. р-н Пермский, с. п. Гамовское, с. Гамово, тер. ИГ, уч. № 509	Частная собственность	Собственность	под гаражное строительство (сущест. гараж)	31+/-1
579	59:32:0250002:7563	Российская Федерация, Пермский край, м. р-н Пермский, с.п. Гамовское, с. Гамово, тер. Индивидуальные гаражи, ряд(ы) В, уч. 22	Частная собственность	Собственность	для гаражного строительства (существующий гараж)	42+/-3
580	59:32:0250002:7564	Российская Федерация, Пермский край, м.р-н Пермский, с.п. Гамовское, с. Гамово, Индивидуальные гаражи тер., ряд Б, уч. № 20	Частная собственность	Собственность	для гаражного строительства (существующий гараж)	40+/-2
581	59:32:0250002:7565	Российская Федерация, Пермский край, м.р-н Пермский, с.п.	Частная собственность	Собственность	для гаражного строительства (существующий гараж)	54+/-3

		Гамовское, с. Гамово, тер. Индивидуальные гаражи, ряд В, з/у № 26				
582	59:32:0250002:7566	Российская Федерация, Пермский край, м. р-н Пермский, с.п. Гамовское, с. Гамово, тер. Индивидуальные гаражи, ряд(ы) Б, уч. 9	Частная собственность	Собственность	для гаражного строительства (существующий гараж)	37+/-2
583	59:32:0250002:7568	Пермский край, Пермский район, Гамовское с/пос., с. Гамово, гараж №128.	Сведения о зарегистрированных правах отсутствуют	Сведения об объекте недвижимости имеют статус "временные"	Под гаражное строительство	23+/-1
584	59:32:0250002:7569	Пермский край, Пермский район, Гамовское с/п., с. Гамово, гараж 525.	Частная собственность	Собственность	Под гаражное строительство (существ. гараж)	31+/-1
585	59:32:0250002:7570	Российская Федерация, Пермский край, м.р-н Пермский, с.п. Гамовское, с. Гамово, тер. Индивидуальные гаражи, 557	Частная собственность	Собственность	для индивидуального гаража	34+/-1
586	59:32:0250002:7571	Российская Федерация, Пермский край, м.р-н Пермский, с.п. Гамовское, с. Гамово, тер. Индивидуальные гаражи, з/у № 423	Частная собственность	Собственность	для индивидуального гаража	33+/-1
587	59:32:0250002:7574	Российская Федерация, Пермский край, м.р-н Пермский, с.п. Гамовское, с. Гамово, ул. Восточная, з/у 2	Частная собственность	Собственность	ведение личного подсобного хозяйства	786 +/-5



588	59:32:0250002:7575	Пермский край, Пермский район, Гамовское с/п, с. Гамово, ул. Центральная, д. 21	Частная собственность	Собственность	ведение личного подсобного хозяйства	752 +/-5
589	59:32:0250002:7576	Пермский край, Пермский район, Гамовское с/п., с.Гамово, гараж 35	Частная собственность	Собственность	для гаражного строительства (существующий гараж)	50 +/-3
590	59:32:0250002:7577	Пермский край, Пермский район, Гамовское с/п., с. Гамово	Частная собственность	Собственность	для благоустройства территории (устройство газонов, пешеходных дорожек и других элементов благоустройства)	1413 +/-8
591	59:32:0250002:7578	Пермский край, Пермский район, Гамовское с/п, с. Гамово, №103.	Частная собственность	Собственность	под гаражное строительство (существ. гараж)	25 +/-1
592	59:32:0250002:7579	Пермский край, Пермский район, Гамовское сельское поселение, село Гамово, гараж № 203	Частная собственность	Собственность	Для размещения индивидуальных гаражей	31+/-1
593	59:32:0250002:7580	Пермский край, Пермский район, Гамовское сельское поселение, село Гамово, гараж № 36	Частная собственность	Собственность	Для размещения индивидуальных гаражей	43+/-1
594	59:32:0250002:7581	Пермский край, Пермский район, Гамовское с/пос., с. Гамово, ул. Восточная	Частная собственность	Собственность	Под жилую застройку Индивидуальную	1200+/-9
595	59:32:0250002:7582	Пермский край, Пермский муниципальный р-н, с/п Гамовское, с. Гамово, ул. Восточная, 5	Частная собственность	Собственность	Под жилую застройку Индивидуальную	600+/-5

596	59:32:0250002:7583	Пермский край, Пермский муниципальный р-н, с/п Гамовское, с. Гамово, ул. Банная, д. 53	Частная собственность	Собственность	Для ведения личного подсобного хозяйства	722+/-6
597	59:32:0250002:7584	Пермский край, Пермский муниципальный р-н, с/п Гамовское, с. Гамово, ул. Банная, д. 53а	Частная собственность	Собственность	Для ведения личного подсобного хозяйства	1257 +/-10
598	59:32:0250002:7586	Пермский край, Пермский муниципальный р-н, Гамовское с/п, с. Гамово, ул. Восточная, д. 27б.	Частная собственность	Собственность	Для индивидуального жилищного строительства	865 +/-6
599	59:32:0250002:7588	Пермский край, Пермский муниципальный район, Гамовское с/п, с. Гамово, ул. Восточная, д. 27в	Частная собственность	Общая совместная собственность	Для индивидуального жилищного строительства	865 +/-7
600	59:32:0250002:7589	Пермский край, м.р-н Пермский, с.п. Гамовское, с. Гамово, индивидуальные гаражи тер., Г ряд, уч. № 28	Частная собственность	Собственность	для гаражного строительства (существующий гараж)	41 +/-4
601	59:32:0250002:7590	Пермский край, Пермский район, Гамовское с/п, с. Гамово	Сведения о зарегистрированны х правах, отсутствуют	Сведения об объекте недвижимости имеют статус "временные".	под строительство объектов инженерного оборудования (строительство объекта "ВЛ-0,4 кВ для элекроснабжения гаража, расположенного по адресу:Пермский край, Пермский район, Гамовское с/п, с. Гамово (Котельникова О.Н.)"	207 +/-5

602	59:32:0250002:7591	Пермский край, Пермский район, Гамовское с/п, с.Гамово, ул.50 лет Октября, ряд Е	Частная собственность	Собственность	Для гаражного строительства	60+/-3
603	59:32:0250002:7592	Пермский край, Пермский район, Гамовское с/п., с. Гамово, гараж №28-30	Частная собственность	Собственность	Под гаражное строительство	78+/-3
604	59:32:0250002:7602	Российская Федерация, Пермский край, м.р-н. Пермский, с.п. Гамовское, с. Гамово, тер. Индивидуальные гаражи, уч. № 403	Частная собственность	Собственность	Под гаражное строительство (существ. гараж)	42+/-1
605	59:32:0250002:7605	Пермский край, Пермский муниципальный район, с/п Гамовское, с. Гамово, ул. Восточная, д. 25.	Частная собственность	Собственность	Для ведения личного подсобного хозяйства	2562+/-18
606	59:32:0250002:7612	Пермский край, Пермский район, м. р-н Пермский, с. п. Гамовское, с. Гамово, тер. ИГ, уч. № 368	Муниципальное образование	Собственность	Для гаражного строительства	44+/-1
			Частное лицо	Аренда		
607	59:32:0250002:7613	Российская Федерация, Пермский край, м.р-н Пермский, с.п. Гамовское, с. Гамово, тер. индивидуальные гаражи, ряд А, з/у 26	Сведения о зарегистрированны х правах, отсутствуют	Сведения об объекте недвижимости имеют статус "временные".	Под гаражное строительство (существ. гараж)	51+/-2
608	59:32:0250002:7614	Пермский край, Пермский район, Гамовское с/п, с. Гамово, гараж 161.	Частная собственность	Собственность	Под гаражное строительство (существ. гараж)	32+/-1

609	59:32:0250002:7621	Пермский край, Пермский район, Гамовское с/п, с. Гамово	Частная собственность	Общая долевая собственность	Ведение личного подсобного хозяйства	365+/-5
610	59:32:0250002:7623	Пермский край, Пермский муниципальный район, с/п Гамовское, с. Гамово, ул. 50 лет Октября, 21а.	Государственное казенное учреждение Пермского края "Управление государственной противопожарной службы Пермского края"	Постоянное (бессрочное) пользование	Под строительство спортивно-тренировочного комплекса пожарного депо	4324+/-20
			Субъект Российской Федерации Пермский край	Собственность		
611	59:32:0250002:7624	Пермский край, Пермский район, Гамовское с/п, с. Гамово, гараж 43а.	Частная собственность	Собственность	Под гаражное строительство (существующий гараж)	54+/-2
612	59:32:0250002:7628	Пермский край, Пермский муниципальный район, Гамовское сельское поселение, с. Гамово, ВЛ 10 кВ Ф. Ферма.	Муниципальное образование	Собственность	Под объекты инженерного оборудования Электроснабжения	3+/-1
			ОАО "Межрегиональная распределительная сетевая компания Урала"	Аренда		
613	59:32:0250002:7643	Пермский край, Пермский район, Гамовское с/п, с. Гамово.	Частная собственность	Собственность	Ведение личного подсобного хозяйства	950+/-6
614	59:32:0250002:7647	Пермский край, м.р-н Пермский, с.п. Гамовское, с. Гамово, Индивидуальные гаражи тер., Г ряд Участок №	Сведения о зарегистрированны х правах, отсутствуют	Сведения об объекте недвижимости имеют статус "временные".	Для гаражного строительства	37+/-1

		20				
615	59:32:0250002:7649	Пермский край, Пермский район, Гамовское с/п, с.Гамово, ул. 50 лет Октября	Пермский край, Пермский район, Гамовское с/п, с.Гамово, ул. 50 лет Октября	Пермский край, Пермский район, Гамовское с/п, с.Гамово, ул. 50 лет Октября	Под объекты инженерного оборудования (строительство сетей водоотведения от колодца около д.35 до колодца за д.41)	2924+/-70
616	59:32:0250002:7667	Пермский край, Пермский район, Гамовское с/п., с. Гамово, гараж № 43.	Частная собственность	Собственность	Автостоянки и гаражи для постоянного и временного хранения грузовых, ведомственных и индивидуальных легковых автомобилей (открытые, встроенные или встроенно-пристроенные, подземные, полуподземные, многоуровневые)	37+/-1
617	59:32:0250002:7674	Пермский край, Пермский район, Гамовское с/п, с.Гамово, гаражный бокс №358	Частная собственность	Собственность	Автостоянки и гаражи для постоянного и временного хранения грузовых, ведомственных и индивидуальных легковых автомобилей (открытые, встроенные или встроенно-пристроенные, подземные, полуподземные, многоуровневые)	53+/-2
618	59:32:0250002:7680	Пермский край, Пермский муниципальный р-н, Гамовское с/п, с. Гамово, ул. Банная, д. 33	Частная собственность	Собственность	Для ведения личного подсобного хозяйства	810+/-10
619	59:32:0250002:7681	Пермский край, Пермский муниципальный р-н,	Частная собственность	Собственность	Для ведения личного подсобного хозяйства	810+/-10

		Гамовское с/п, с. Гамово, ул. Банная, д.33а.				
620	59:32:0250002:7683	Пермский край, Пермский муниципальный р-н, Гамовское с/п, с. Гамово, ул. Гамовская, д. 28а	Частная собственность	Собственность	Для личного подсобного хозяйства	1274+/-13
621	59:32:0250002:7684	Российская Федерация, Пермский край, Пермский муниципальный район, Гамовское с/п, с. Гамово, ул. Гамовская, 28б	Частная собственность	Собственность	Для личного подсобного хозяйства	775+/-10
622	59:32:0250002:7685	Пермский край, Пермский муниципальный р-н, Гамовское с/п, с. Гамово, ул. Восточная, 27а.	Частная собственность	Собственность	Индивидуальные жилые дома с приусадебными земельными участками	786+/-6
623	59:32:0250002:7686	Пермский край, Пермский район, Гамовское с/п, с. Гамово.	Частная собственность	Собственность	Для индивидуального жилищного строительства	1469+/-8
624	59:32:0250002:7692	Пермский край, Пермский район, Гамовское с/п, с. Гамово, гараж № 46.	Частная собственность	Собственность	автостоянки и гаражи для построенного и временного хранения грузовых, ведомственных и индивидуальных легковых автомобилей (открытые, встроенные или встроенно-пристроенные, подземные, полуподземные, многоуровневые)	75+/-2
625	59:32:0250002:7693	Пермский край, Пермский район, Гамовское с/п, с. Гамово, гараж 285	Частная собственность	Собственность	Под гаражное строительство (существующий гараж)	51+/-1

626	59:32:0250002:7706	Российская Федерация, Пермский край, м.р-н Пермский, с.п. Гамовское, с. Гамово, ул. Банная, з/у 44	Частная собственность	Собственность	Индивидуальные жилые дома с приусадебными земельными участками	600+/-5
627	59:32:0250002:7708	Российская Федерация, Пермский край, м.р-н Пермский, с.п. Гамовское, с. Гамово, тер. Индивидуальные гаражи, з/у № 411	Частная собственность	Собственность	Автостоянки и гаражи для постоянного и временного хранения грузовых, ведомственных и индивидуальных легковых автомобилей (существующий гараж)	23+/-1
628	59:32:0250002:7710	Пермский край, Пермский район, Гамовское сельское поселение, с. Гамово, гараж 4	Частная собственность	Собственность	Автостоянки и гаражи для постоянного и временного хранения грузовых, ведомственных и индивидуальных легковых автомобилей (существующий гараж)	37+/-1
629	59:32:0250002:7711	Пермский край, Пермский район, Гамовское сельское поселение, с. Гамово, гараж 47	Частная собственность	Собственность	Автостоянки и гаражи для постоянного и временного хранения грузовых, ведомственных и индивидуальных легковых автомобилей (существующий гараж)	59+/-2
630	59:32:0250002:7714	Пермский край, Пермский район, Гамовское сельское поселение, с. Гамово, гараж 58.	Частная собственность	Собственность	Автостоянки и гаражи для постоянного и временного хранения грузовых, ведомственных и индивидуальных легковых автомобилей (существующий гараж)	31+/-1
631	59:32:0250002:7718	Пермский край, Пермский муниципальный район, с/п Гамовское, с. Гамово, ул. Банная, д. 42.	Частная собственность	Общая долевая собственность	Для ведения личного подсобного хозяйства	1705+/-14

632	59:32:0250002:7719	Пермский край, Пермский район, Гамовское с/п, с. Гамово, ул. Банная, д. 42а	Частная собственность	Собственность	Для ведения личного подсобного хозяйства	1082+/-12
633	59:32:0250002:7723	Пермский край, Пермский район, Гамовское с/п, с. Гамово, ул. Садовая, д. 2, кв. 2.	Частная собственность	Общая совместная собственность	блокированные жилые дома 1-3 этажа с придомовыми участками	1046+/-6.53
634	59:32:0250002:7724	Пермский край, Пермский район, Гамовское с/п, с. Гамово, гараж 301.	Частная собственность	Собственность	Автостоянки и гаражи для постоянного и временного хранения грузовых, ведомственных и индивидуальных легковых автомобилей (существующий гараж)	29+/-1
635	59:32:0250002:7725	Пермский край, Пермский район, Гамовское с/п, с. Гамово, гараж 300	Частная собственность	Собственность	Автостоянки и гаражи для постоянного и временного хранения грузовых, ведомственных и индивидуальных легковых автомобилей (существующий гараж)	32+/-1
636	59:32:0250002:7730	Пермский край, р-н Пермский, с/пос. Гамовское, с. Гамово, ул. 50 лет Октября, дом 40	Частная собственность	Общая долевая собственность	Предприятия торговли, общественного питания и бытового обслуживания	1370+/-13
637	59:32:0250002:7731	Пермский край, Пермский муниципальный район, Гамовское сельское поселение, с. Гамово, гараж 153.	Частная собственность	Собственность	Автостоянки и гаражи для постоянного и временного хранения грузовых, ведомственных и индивидуальных легковых автомобилей (существующий гараж)	29+/-1
638	59:32:0250002:7733	Пермский край, Пермский район, Гамовское с/п, с. Гамово, гараж 187.	Частная собственность	Собственность	Для автостоянки и гаражи для постоянного и временного хранения грузовых, ведомственных и индивидуальных легковых автомобилей (существующий гараж)	30+/-1.12



639	59:32:0250002:8365	Пермский край, Пермский район, Гамовское с/п, с. Гамово	Российская Федерация	Собственность	коммунальное обслуживание	100 +/- 2
640	59:32:0250002:8348	Российская Федерация, Пермский край, м.р-н Пермский, с.п. Гамовское, с. Гамово, ул. 50 лет Октября, з/у 9б	Муниципальное образование "Гамовское сельское поселение"	Собственность	Коммунальное обслуживание	140 +/- 2
			Общество с ограниченной ответственностью "Аква-Сервис"	Аренда		
641	59:32:0250002:8426	Российская Федерация, Пермский край, м.р-н Пермский, с.п. Гамовское, с. Гамово, ул. 50 лет Октября, з/у 9а	Частная собственность	Собственность	Коммунальное обслуживание	550 +/- 8
642	59:32:0250002:8419	Пермский край, Пермский р-н, Гамовское с/п, с. Гамово	-	Сведения о зарегистрированны х правах, отсутствуют	земельные участки (территории) общего пользования	12166 +/- 39
643	59:32:0250002:8434	Российская Федерация, Пермский край, м.р-н Пермский, с.п. Гамовское, с. Гамово, ул. 50 лет Октября, з/у 4б	Пермский край	Собственность	Дошкольное, начальное и среднее общее образование	38045 +/- 68
			Министерство образования и науки Пермского края	Постоянное (бессрочное) пользование		
644	59:32:0250002:8415	Пермский край, Пермский р-н, с/п Гамовское, с. Гамово	-	Сведения о зарегистрированны х правах, отсутствуют	обслуживание автотранспорта	9827 +/- 35
645	59:32:0250002:8416	Пермский край, Пермский район, с/п Гамовское с. Гамово	-	Сведения о зарегистрированны х правах, отсутствуют	коммунальное обслуживание	2329 +/- 17
646	59:32:0250002:8413	Пермский край, Пермский р-н, с/п Гамовское, с. Гамово	-	Сведения о зарегистрированны х правах, отсутствуют	Автомобильный транспорт	11944 +/- 38

647	59:32:0250002:8414	Пермский край, Пермский район, Гамовское с/п, с. Гамово	-	Сведения о зарегистрированны х правах, отсутствуют	дошкольное, начальное и среднее общее образование	1779 +/- 15
648	59:32:0250002:8323	Российская Федерация, Пермский край, м. р-н Пермский, с.п. Гамовское, с. Гамово, тер. индивидуальные гаражи, ряд Д, 14	Частная собственность	Собственность	Объекты гаражного назначения	30 +/- 1.1
649	59:32:0250002:8318	Пермский край, Пермский район, Гамовское сельское поселение, с. Гамово	Частная собственность	Собственность	Объекты гаражного назначения	30 +/- 1.1
650	59:32:0250002:8322	Российская Федерация, Пермский край, м.р-н Пермский, с.п. Гамовское, с. Гамово, тер. Индивидуальные гаражи, ряд(ы) Д, з/у 10	Частная собственность	Собственность	Объекты гаражного назначения	30 +/- 1.1
651	59:32:0250002:8317	Российская Федерация, Пермский край, м.р-н Пермский, с.п. Гамовское, с. Гамово, тер. Индивидуальные гаражи, ряд Д, 4	Частная собственность	Собственность	Объекты гаражного назначения	30 +/- 1.11
652	59:32:0250002:8320	Российская Федерация, Пермский край, м.р-н Пермский, с.п. Гамовское, с. Гамово, тер.Индивидуальные гаражи, ряд Д, з/у 3	Частная собственность	Собственность	Объекты гаражного назначения	30 +/- 1.1
653	59:32:0250002:8321	Российская Федерация, Пермский край, м.р-н. Пермский, с.п. Гамовское, с. Гамово, Индивидуальные гаражи тер., ряд Д, уч. № 2	Частная собственность	Собственность	Объекты гаражного назначения	30 +/- 1.1

654	59:32:0250002:8400	Пермский край, Пермский район, с. Гамово	Частная собственность	Собственность	ведении личного подсобного хозяйства	1521 +/- 14
655	59:32:0250002:8401	Пермский край, Пермский район, с. Гамово	Частная собственность	Собственность	ведении личного подсобного хозяйства	878 +/- 8
656	59:32:0250002:8409	Российская Федерация, Пермский край, м.р-н Пермский, с.п. Гамовское, с. Гамово, ул. Центральная, з/у 3а	Частная собственность	Собственность	Для ведения личного подсобного хозяйства	741 +/- 10
657	59:32:0250002:8408	Российская Федерация, Пермский край, м.р-н Пермский, с.п. Гамовское, с. Гамово, ул. Центральная, з/у 3	Частная собственность	Собственность	Для ведения личного подсобного хозяйства	1061 +/- 11
658	59:32:0250002:8327	Пермский край, Пермский район, Гамовское сельское поселение, с. Гамово, ряд В, гараж №3	Частная собственность	Собственность	Объекты гаражного назначения	38 +/- 2
659	59:32:0250002:8328	Российская Федерация, Пермский край, м.р-н Пермский, с.п. Гамовское, с. Гамово, Индивидуальные гаражи тер., Г ряд, уч. № 5	Частная собственность	Собственность	Объекты гаражного назначения	12 +/- 1
660	59:32:0250002:8148	Российская Федерация, Пермский край, м. р-н Пермский, с. п. Гамовское, с. Гамово, тер. ИГ, ряд Г, з/у № 11	Частная собственность	Собственность	Объекты гаражного назначения	34 +/- 1.39
661	59:32:0250002:7742	Российская Федерация, Пермский край, м.р-н Пермский, с.п. Гамовское, с. Гамово, тер. Индивидуальные гаражи, ряд Г, з/у №15	Частная собственность	Собственность	Автостоянки и гаражи для постоянного и временного хранения грузовых, ведомственных и индивидуальных легковых автомобилей (открытые, встроенные или встроенно- пристроенные, подземные,	39 +/- 1.41

					полуподземные, многоуровневые)	
662	59:32:0250002:8082	Российская Федерация, Пермский край, м.р-н Пермский, с.п. Гамовское, с. Гамово, Индивидуальные гаражи тер., Г ряд, уч. № 30	Частная собственность	Собственность	Автостоянки и гаражи для постоянного и временного хранения грузовых, ведомственных и индивидуальных легковых автомобилей (открытые, встроенные или встроенно-пристроенные, подземные, полуподземные, многоуровневые)	38 +/- 1
663	59:32:0250002:8095	Российская Федерация, Пермский край, м.р-н Пермский, с.п. Гамовское, с. Гамово, территория индивидуальные гаражи, ряд(ы) В, з/у 30	Частная собственность	Собственность	автостоянки и гаражи постоянного и временного хранения грузовых ведомственных и индивидуальных легковых автомобилей (открытые, встроенные или встроенно-пристроенные, подземные, полуподземные, многоуровневые)	39 +/- 2
664	59:32:0250002:8309	Пермский край, Пермский район, Гамовское с/п, с. Гамово, ряд Б, гараж № 28/1	Частная собственность	Общая долевая собственность	Объекты гаражного назначения	37 +/- 2
665	59:32:0250002:8160	Российская Федерация, Пермский край, м.р-н Пермский, с.п. Гамовское, с. Гамово, Индивидуальные гаражи тер., В ряд, уч. № 17	Частная собственность	Собственность	Объекты гаражного назначения	38 +/- 2
666	59:32:0250002:8332	Пермский край, р-н Пермский, с Гамово, ряд Б, гараж №8	Частная собственность	Собственность	Объекты гаражного назначения	38 +/- 2
667	59:32:0250002:8101	Местоположение установлено относительно ориентира, расположенного за пределами участка.	Частная собственность	Собственность	Автостоянки и гаражи для постоянного и временного хранения грузовых, ведомственных и индивидуальных легковых	37 +/- 2

		Почтовый адрес ориентира: Пермский край, Пермский район, с. Гамово, гараж 13, ряд Б			автомобилей (открытые, встроенные или встроенно-пристроенные, подземные, полуподземные, многоуровневые)	
668	59:32:0250002:8108	Российская Федерация, Пермский край, м.р-н Пермский, с.п. Гамовское, с. Гамово, тер. Индивидуальные гаражи, ряд Б, з/у № 21	-	Сведения о зарегистрированных правах, отсутствуют. Статус временные	автостоянки и гаражи для постоянного и временного хранения грузовых, ведомственных и индивидуальных легковых автомобилей (открытые, встроенные или встроенно-пристроенные, подземные, полуподземные, многоуровневые)	43 +/- 1
669	59:32:0250002:8109	Российская Федерация, Пермский край, м.р-н Пермский, с.п. Гамовское, с. Гамово, тер. Индивидуальные гаражи, ряд Б, уч. № 24	-	Сведения о зарегистрированных правах, отсутствуют. Статус временные	автостоянки и гаражи для постоянного и временного хранения грузовых, ведомственных и индивидуальных легковых автомобилей (открытые, встроенные или встроенно-пристроенные, подземные, полуподземные, многоуровневые)	44 +/- 1
670	59:32:0250002:8146	Местоположение установлено относительно ориентира, расположенного за пределами участка. Почтовый адрес ориентира: Российская Федерация, Пермский край, м.р-н. Пермский, с.п. Гамовское, с. Гамово, тер. Индивидуальные гаражи, ряд Б, 27	Частная собственность	Собственность	Объекты гаражного назначения	61 +/- 1.6
671	59:32:0250002:8138	Российская Федерация, Пермский край, м.р-н	Частная собственность	Собственность	объекты гаражного назначения	40 +/- 2

		Пермский, с.п. Гамовское, с. Гамово, Индивидуальные гаражи тер., ряд Б, уч. № 33				
672	59:32:0250002:8329	Пермский край, Пермский район, Гамовское сельское поселение, с. Гамово, ряд А, гараж №30	Частная собственность	Собственность	Объекты гаражного назначения	33 +/- 2
673	59:32:0250002:7735	Российская Федерация, Пермский край, м.р-н Пермский, с.п. Гамовское, с. Гамово, тер. Индивидуальные гаражи, ряд А, з/у № 27	Частная собственность	Собственность	Автостоянки и гаражи для постоянного и временного хранения грузовых, ведомственных и индивидуальных легковых автомобилей (открытые, встроенные или встроенно- пристроенные, подземные, полуподземные, многоуровневые)	44 +/- 2
674	59:32:0250002:8320	Российская Федерация, Пермский край, м.р-н Пермский, с.п. Гамовское, с. Гамово, тер.Индивидуальные гаражи, ряд Д, з/у 3	Частная собственность	Собственность	Объекты гаражного назначения	30 +/- 1.1
675	59:32:0250002:8172	Российская Федерация, Пермский край, м.р-н Пермский, с.п. Гамовское, с. Гамово, Индивидуальные гаражи тер., А ряд, уч. № 13	Частная собственность	Общая долевая собственность	Объекты гаражного назначения	37 +/- 1.45
676	59:32:0250002:8118	Местоположение установлено относительно ориентира, расположенного за пределами участка. Почтовый адрес ориентира: Пермский край, Пермский район, с. Гамово	Муниципальное образование "Гамовское сельское поселение"	Собственность	кладбища, бюро похоронного обслуживания	14348 +/- 25

677	59:32:0250002:8363	Российская Федерация, Пермский край, м.р-н Пермский, с.п. Гамовское, с Гамово, ул Центральная, з/у 7	Частная собственность	Общая долевая собственность	магазины	2760 +/- 18.39
678	59:32:0250002:8407	Пермский край, м.р-н Пермский, с.п. Гамовское, с. Гамово	-	Сведения о зарегистрированны х правах, отсутствуют	связь	759 +/- 10
679	59:32:0250002:222	Местоположение установлено относительно ориентира, расположенного за пределами участка. Почтовый адрес ориентира: край Пермский, р-н Пермский, с/п Гамовское, с. Гамово, позиция 105	-	Снят с кадастрового учета	Под жилую застройку Индивидуальную	781 +/- 8
680	59:32:0250002:8097	Пермский край, Пермский район, с. Гамово, ул. Центральная	Частная собственность	Собственность	Индивидуальные жилые дома с приусадебными земельными участками	900 +/- 10
681	59:32:0250002:8096	Пермский край, Пермский район, с. Гамово, ул. Центральная	Частная собственность	Общая долевая собственность	Индивидуальные жилые дома с приусадебными земельными участками	900 +/- 10
682	59:32:0250002:8301	Российская Федерация, Пермский край, м.р-н Пермский, с.п. Гамовское, с. Гамово, ул. Восточная, з/у 3	Частная собственность	Собственность	Для ведения личного подсобного хозяйства	900 +/- 11
683	59:32:0250002:8302	Российская Федерация, Пермский край, м.р-н Пермский, с.п. Гамовское, с. Гамово, ул. Восточная, з/у 3а	Частная собственность	Собственность	Для ведения личного подсобного хозяйства	900 +/- 11
684	59:32:0250002:7740	Местоположение установлено относительно ориентира, расположенного за	Частная собственность	Общая долевая собственность	Ведение личного подсобного хозяйства	1570 +/- 9

		пределами участка. Почтовый адрес ориентира: Пермский край, Пермский р-н, с. Гамово, ул. Восточная, д. 11				
685	59:32:0250002:8394	Пермский край, м.р-н Пермский, с.п. Гамовское, с. Гамово, ул. Восточная	-	Сведения о зарегистрированных правах, отсутствуют	Для ведения личного подсобного хозяйства	2025 +/- 16
686	59:32:0250002:8352	Российская Федерация, Пермский край, м.р-н Пермский, с.п. Гамовское, с. Гамово, ул. Восточная, з/у 15	Частная собственность	Собственность	Для индивидуального жилищного строительства	2670 +/- 10
687	59:32:0250002:8165	Пермский край, Пермский район, Гамовское с/п, с. Гамово, ул. Восточная	Частная собственность	Собственность	для индивидуального жилищного строительства	2275 +/- 12
688	59:32:0250002:8143	Местоположение установлено относительно ориентира, расположенного за пределами участка. Почтовый адрес ориентира: Российская Федерация, Пермский край, Пермский муниципальный район, Гамовское сельское поселение, с. Гамово, ул. Восточная, д. 19	Частная собственность	Собственность	Для ведения личного подсобного хозяйства	2201 +/- 12
689	59:32:0250002:8439	Российская Федерация, Пермский край, Пермский р-н, Гамовское с/п, с. Гамово	-	Сведения о зарегистрированных правах, отсутствуют	Земельные участки (территории) общего пользования	16 +/- 1
690	59:32:0250002:8326	Российская Федерация, Пермский край, м.р-н Пермский, с.п.	Частная собственность	Собственность	Для ведения личного подсобного хозяйства	2240 +/- 9.55



		Гамовское, с. Гамово, ул. Восточная, з/у 23а				
691	59:32:0250002:8440	Российская Федерация, Пермский край, Пермский р-н, с.п. Гамовское, с. Гамово	Муниципальное образование "Гамовское сельское поселение"	Собственность	Места общего пользования (улично дорожная сеть)	2 +/- 1
692	59:32:0250002:8116	Пермский край, Пермский р-н, с/п. Гамовское, с. Гамово, ул. Садовая	Муниципальное образование "Гамовское сельское поселение"	Собственность	места общего пользования (улично дорожная сеть)	6138 +/- 99
693	59:32:0250002:8115	Пермский край, р-н Пермский, с/п Гамовское, с. Гамово, ул. Восточная	Муниципальное образование "Гамовское сельское поселение"	Собственность	Места общего пользования (улично дорожная сеть)	8651 +/- 74
694	59:32:0250002:8163	Местоположение установлено относительно ориентира, расположенного за пределами участка. Почтовый адрес ориентира: Пермский край, Пермский р-н.	Российская Федерация	Собственность	Выращивание зерновых и иных сельскохозяйственных культур	6649 +/- 29
695	59:32:0250002:8356	Пермский край, Пермский р-н, с. Гамово	Частная собственность	Собственность	Обеспечение сельскохозяйственного производства	1842 +/- 4
696	59:32:0250002:8355	Пермский край, Пермский р-н, с. Гамово	Частная собственность	Собственность	Обеспечение сельскохозяйственного производства	1797 +/- 4
697	59:32:0250002:8406	Российская Федерация, Пермский край, м.р-н Пермский, с.п. Гамовское, с Гамово, тер. ФЗ Гамово, з/у 3г	Частная собственность	Собственность	Для сельскохозяйственного производства	1280 +/- 8
698	59:32:0250002:8353	Российская Федерация, Пермский край, м.р-н Пермский, с.п.	Частная собственность	Собственность	Для ведения личного подсобного хозяйства	803 +/- 10

		Гамовское, с. Гамово, ул. Гамовская, з/у 27а				
699	59:32:0250002:8354	Российская Федерация, Пермский край, м.р-н Пермский, с.п. Гамовское, с. Гамово, ул. Гамовская, з/у 27	Частная собственность	Собственность	Для ведения личного подсобного хозяйства	1857 +/- 15
700	59:32:0250002:8324	Российская Федерация, Пермский край, м.р-н Пермский, с.п. Гамовское, с. Гамово, ул. Гамовская, з/у 15а	Частная собственность	Собственность	для ведения личного подсобного хозяйства	676 +/- 7
701	59:32:0250002:8168	Пермский край, Пермский муниципальный р-н, Гамовское сельское поселение, с.Гамово, ул. Гамовская, д. 25а	Частная собственность	Общая долевая собственность	Ведение личного подсобного хозяйства	1501 +/- 8
702	59:32:0250002:8370	Пермский край, Пермский район, Гамовское с/п, Гамово село, ул. Гамовская д. 21	Частная собственность	Собственность	Для ведения личного подсобного хозяйства	1613 +/- 8.33
703	59:32:0250002:4441	Местоположение установлено относительно ориентира, расположенного за пределами участка. Почтовый адрес ориентира: Пермский край, Пермский район, Гамовское с/п., с. Гамово.	Частная собственность	Собственность	Под гаражное строительство (существ. гараж)	50 +/- 1
704	59:32:0250002:8296	Пермский край, Пермский район, Гамовское с/п, с. Гамово, гараж 709	Частная собственность	Собственность	обслуживание автотранспорта	27 +/- 1
705	59:32:0250002:7751	Пермский край, Пермский район, Гамовское с/п, с. Гамово, гар. № 8 (в 110 м.	Частная собственность	Собственность	Автостоянки и гаражи для постоянного и временного хранения грузовых, ведомственных и	40 +/- 1

		западнее дома по ул. Гамовская д. 8а)			индивидуальных легковых автомобилей	
706	59:32:0250002:8314	Пермский край, Пермский район, Гамовское с/п, с. Гамово, гараж № 206	Частная собственность	Собственность	объекты гаражного назначения	35 +/- 1
707	59:32:0250002:8110	Пермский край, р-н Пермский, с.п. Гамовское, с. Гамово, ул. Гамовская	Муниципальное образование "Гамовское сельское поселение"	Собственность	Места общего пользования (улично дорожная сеть)	9021 +/- 76
708	59:32:0250002:8395	Российская Федерация, Пермский край, с.п. Гамовское, с. Гамово, ул. Гамовская	Частная собственность	Собственность	Для ведения личного подсобного хозяйства	1124 +/- 3
709	59:32:0250002:8140	Российская Федерация, Пермский край, м.р-н Пермский, с.п. Гамовское, с. Гамово, тер. Индивидуальные гаражи, уч. №559	Частная собственность	Собственность	Обслуживание автотранспорта	36 +/- 1
710	59:32:0250002:8169	Российская Федерация, Пермский край, м.р-н Пермский, с.п. Гамовское, с. Гамово, тер. Индивидуальные гаражи, з/у № 545	Частная собственность	Собственность	Объекты гаражного назначения	38 +/- 2
711	59:32:0250002:8084	Местоположение установлено относительно ориентира, расположенного за пределами участка. Почтовый адрес ориентира: Пермский край, Пермский муниципальный район, Гамовское сельское поселение, с. Гамово, ул. Гамовская, д.3, кв.2.	Частная собственность	Собственность	для ведения личного подсобного хозяйства	1715 +/- 10

712	59:32:0250002:7737	Местоположение установлено относительно ориентира, расположенного за пределами участка. Почтовый адрес ориентира: Пермский край, Пермский муниципальный район, Гамовское сельское поселение, с. Гамово, гараж 427	Частная собственность	Собственность	Автостоянки и гаражи для постоянного и временного хранения грузовых, ведомственных и индивидуальных легковых автомобилей (открытые, встроенные или встроенно-пристроенные, подземные, полуподземные, многоуровневые)	87 +/- 2
713	59:32:0250002:8170	Российская Федерация, Пермский край, м.р-н Пермский, с.п. Гамовское, с. Гамово, тер. Индивидуальные гаражи, уч. № 550	Частная собственность	Собственность	Объекты гаражного назначения	45 +/- 2
714	59:32:0250002:8104	Местоположение установлено относительно ориентира, расположенного за пределами участка. Почтовый адрес ориентира: Пермский край, Пермский район, Гамовское с/п, с. Гамово, гараж № 80	Частная собственность	Собственность	Автостоянки и гаражи для постоянного и временного хранения грузовых, ведомственных и индивидуальных легковых автомобилей (открытые, встроенные или встроенно-пристроенные, подземные, полуподземные, многоуровневые)	32 +/- 1.14
715	59:32:0250002:8300	Пермский край, Пермский р-н, с. Гамово, гараж №70	Частная собственность	Собственность	объекты гаражного назначения	44 +/- 2
716	59:32:0250002:7739	Местоположение установлено относительно ориентира, расположенного за пределами участка. Почтовый адрес ориентира: Пермский край, Пермский район,	Частная собственность	Собственность	Автостоянки и гаражи для постоянного и временного хранения грузовых, ведомственных и индивидуальных легковых автомобилей (открытые, встроенные или встроенно-пристроенные, подземные,	42 +/- 1

		Гамовское с/п, с.Гамово, гараж №77			полуподземные, многоуровневые).	
717	59:32:0250002:8102	Местоположение установлено относительно ориентира, расположенного за пределами участка. Почтовый адрес ориентира: Пермский край, Пермский район, с. Гамово, гараж 48.	Частная собственность	Собственность	Автостоянки и гаражи для постоянного и временного хранения грузовых, ведомственных и индивидуальных легковых автомобилей (открытые, встроенные или встроенно-пристроенные, подземные, полуподземные, многоуровневые)	53 +/- 2
718	59:32:0250002:8303	Пермский край, Пермский район, Гамовское с/п, с. Гамово, гараж № 51	Частная собственность	Собственность	Объекты гаражного назначения	46 +/- 2
719	59:32:0250002:8071	Пермский край, Пермский район, Гамовское с/п, с. Гамово, гараж №101	Частная собственность	Собственность	Автостоянки и гаражи для постоянного и временного хранения грузовых, ведомственных и индивидуальных легковых автомобилей (открытые, встроенные или встроенно-пристроенные, подземные, полуподземные, многоуровневые)	34 +/- 1
720	59:32:0250002:8344	Пермский край, Пермский р-н, Гамовское с/п, с. Гамово, гараж №41а	Частная собственность	Собственность	объекты гаражного назначения	49 +/- 1
721	59:32:0250002:8085	Местоположение установлено относительно ориентира, расположенного за пределами участка. Почтовый адрес ориентира: Пермский край, Пермский муниципальный район, Гамовское сельское	Частная собственность	Собственность	автостоянки и гаражи для постоянного и временного хранения грузовых, ведомственных и индивидуальных легковых автомобилей	33 +/- 1

		поселение, с. Гамово, за садами.				
722	59:32:0250002:8072	Местоположение установлено относительно ориентира, расположенного за пределами участка. Почтовый адрес ориентира: Пермский край, Пермский район, Гамовское с/п., с.Гамово, гараж №125.	Частная собственность	Собственность	Автостоянки и гаражи для постоянного и временного хранения грузовых, ведомственных и индивидуальных легковых автомобилей (открытые, встроенные или встроенно-пристроенные, подземные, полуподземные, многоуровневые)	37 +/- 1
723	59:32:0250002:8098	Местоположение установлено относительно ориентира, расположенного за пределами участка. Почтовый адрес ориентира: Пермский край, Пермский р-н, с.Гамово, гараж 127.	Частная собственность	Собственность	автостоянки и гаражи для постоянного и временного хранения грузовых, ведомственных легковых автомобилей (открытые, встроенные или встроенно-пристроенные, подземные, полуподземные, многоуровневые)	40 +/- 2
724	59:32:0250002:8086	Местоположение установлено относительно ориентира, расположенного за пределами участка. Почтовый адрес ориентира: Пермский край, Пермский район, Гамовское с/п, с. Гамово, гараж №14.	Частная собственность	Собственность	Гаражи боксового типа	48 +/- 1
725	59:32:0250002:8379	Пермский край, Пермский муниципальный район, Гамовское с/п, с. Гамово	Частная собственность	Собственность	Обслуживание автотранспорта	39 +/- 2
726	59:32:0250002:8083	Местоположение установлено относительно ориентира, расположенного за	Частная собственность	Собственность	Автостоянки и гаражи для постоянного и временного хранения грузовых, ведомственных и	30 +/- 1

		пределами участка. Почтовый адрес ориентира: Пермский край, Пермский муниципальный район, Гамовское сельское поселение, с. Гамово, гараж № 144.			индивидуальных легковых автомобилей (открытые, встроенные или встроенно-пристроенные, подземные, полуподземные, многоуровневые)	
727	59:32:0250002:8079	Местоположение установлено относительно ориентира, расположенного за пределами участка. Почтовый адрес ориентира: Пермский край, Пермский район, Гамовское с/п, с.Гамово, гараж №1.	Частная собственность	Собственность	Автостоянки и гаражи для постоянного и временного хранения грузовых, ведомственных и индивидуальных легковых автомобилей (открытые, встроенные или встроенно-пристроенные, подземные, полуподземные, многоуровневые)	20 +/- 1
728	59:32:0250002:8152	Местоположение установлено относительно ориентира, расположенного за пределами участка. Почтовый адрес ориентира: Пермский край, Пермский р-н, Гамовское с/п, с.Гамово, гараж №134	Частная собственность	Собственность	Объекты гаражного назначения	27 +/- 1
729	59:32:0250002:8142	Пермский муниципальный район, Гамовское сельское поселение	-	Собственность	под объекты инженерного оборудования газоснабжения	4 +/- 1
			Акционерное общество "Газпром газораспределение Пермь"	Аренда		
730	59:32:0250002:7744	Местоположение установлено относительно ориентира, расположенного за пределами участка. Почтовый адрес	Частная собственность	Собственность	Автостоянки и гаражи для постоянного и временного хранения грузовых, ведомственных и индивидуальных легковых автомобилей (открытые,	53 +/- 3

		ориентира: Пермский край, Пермский р-н, Гамовское с/п, с. Гамово, гараж №188.			встроенные или встроенно-пристроенные, подземные, полуподземные, многоуровневые)	
731	59:32:0250002:7745	Местоположение установлено относительно ориентира, расположенного за пределами участка. Почтовый адрес ориентира: Пермский край, р-н Пермский, с. Гамово, гараж 182.	Частная собственность	Собственность	Автостоянки и гаражи для постоянного и временного хранения грузовых, ведомственных и индивидуальных легковых автомобилей (открытые, встроенные или встроенно-пристроенные, подземные, полуподземные, многоуровневые).	35 +/- 1.24
732	59:32:0250002:8128	Местоположение установлено относительно ориентира, расположенного за пределами участка. Почтовый адрес ориентира: Пермский край, Пермский район, с. Гамово, гараж №191.	-	Собственность	Гаражи боксового типа	34 +/- 2
			Частное лицо	Аренда		
733	59:32:0250002:8075	Местоположение установлено относительно ориентира, расположенного за пределами участка. Почтовый адрес ориентира: Пермский край, Пермский район, Гамовское с/п, с. Гамово, гаражный бокс 214.	Частная собственность	Собственность	Автостоянки и гаражи для постоянного и временного хранения грузовых, ведомственных и индивидуальных легковых автомобилей (открытые, встроенные или встроенно-пристроенные, подземные, полуподземные, многоуровневые)	60 +/- 2
734	59:32:0250002:8150	Местоположение установлено относительно ориентира, расположенного за пределами участка. Почтовый адрес ориентира: Пермский	Частная собственность	Собственность	Объекты гаражного назначения	38 +/- 3



		край, Пермский р-н, с. Гамово, гараж № 248.				
735	59:32:0250002:8316	Пермский край, Пермский район, с. Гамово, гараж № 284	Частная собственность	Собственность	Объекты гаражного назначения	43 +/- 2
736	59:32:0250002:8129	Местоположение установлено относительно ориентира, расположенного за пределами участка. Почтовый адрес ориентира: Пермский край, р-н Пермский, с. Гамово, гараж 225/1.	-	Собственность	гаражи боксового типа	47 +/- 2
			Частное лицо	Аренда		
737	59:32:0250002:8412	Пермский край, Пермский район, с.п. Гамовское, с. Гамово	Частная собственность	Собственность	Обслуживание автотранспорта	50 +/- 1.45
738	59:32:0250002:8392	Пермский край., Пермский р-н., с.п. Гамовское	Частная собственность	Собственность	Объекты гаражного назначения	54 +/- 1.6
739	59:32:0250002:8176	Российская Федерация, Пермский край, м.р-н Пермский, с.п. Гамовское, с. Гамово, тер. Индивидуальные гаражи, 440	Частная собственность	Собственность	Объекты гаражного назначения	60 +/- 3
740	59:32:0250002:7741	Российская Федерация, Пермский край, м.р-н Пермский, с.п. Гамовское, с. Гамово, тер. Индивидуальные гаражи, уч. № 442	Частная собственность	Собственность	Автостоянки и гаражи для постоянного и временного хранения грузовых, ведомственных и индивидуальных легковых автомобилей (открытые, встроенные или встроенно-пристроенные, подземные, полуподземные, многоуровневые)	52 +/- 1.46
741	59:32:0250002:8080	Российская Федерация, Пермский край, м.р-н Пермский, с.п. Гамовское, с. Гамово,	Частная собственность	Собственность	Автостоянки и гаражи для постоянного и временного хранения грузовых, ведомственных и	35 +/- 1

		тер. Индивидуальные гаражи, з/у № 500			индивидуальных легковых автомобилей (открытые, встроенные или встроенно-пристроенные, подземные, полуподземные, многоуровневые)	
742	59:32:0250002:8164	Российская Федерация, Пермский край, Пермский м. р-он, с.п. Гамовское, с. Гамово, Индивидуальные гаражи тер. уч.503	-	Сведения о зарегистрированных правах, отсутствуют.	Объекты гаражного назначения	35 +/- 1.22
743	59:32:0250002:7750	Российская Федерация, Пермский край, м. р-н Пермский, с.п. Гамовское, с. Гамово, тер. Индивидуальные гаражи, уч. № 523	-	Сведения о зарегистрированных правах, отсутствуют. Статус временные	Автостоянки и гаражи для постоянного и временного хранения грузовых, ведомственных и индивидуальных легковых автомобилей (открытые, встроенные или встроенно-пристроенные, подземные, полуподземные, многоуровневые)	26 +/- 1
744	59:32:0250002:7749	Пермский край, м.р-н Пермский, с.п. Гамовское, с. Гамово, Индивидуальные гаражи тер., уч. № 512	-	Сведения о зарегистрированных правах, отсутствуют. Статус временные	Автостоянки и гаражи для постоянного и временного хранения грузовых, ведомственных и индивидуальных легковых автомобилей (открытые, встроенные или встроенно-пристроенные, подземные, полуподземные, многоуровневые)	29 +/- 1
745	59:32:0250002:6967	Российская Федерация, Пермский край, м. р-н. Пермский, с.п. Гамовское, с. Гамово, Индивидуальные гаражи тер., уч. № 484	Частная собственность	Собственность	Для гаражного строительства	35 +/- 2
746	59:32:0250002:8142	Пермский муниципальный район,	-	Собственность		4 +/- 1

		Гамовское сельское поселение	Акционерное общество "Газпром газораспределение Пермь"	Аренда	под объекты инженерного оборудования газоснабжения	
747	59:32:0250002:8295	Российская Федерация, Пермский край, м.р-н Пермский, с.п. Гамовское, с. Гамово, тер. Индивидуальные гаражи, з/у 496	Частная собственность	Собственность	объекты гаражного назначения	78 +/- 3
748	59:32:0250002:8112	Российская Федерация, Пермский край, Пермский муниципальный район, Гамовское сельское поселение, село Гамово, территория Индивидуальные гаражи, Участок № 472	Частная собственность	Собственность	Автостоянки и гаражи для постоянного и временного хранения грузовых, ведомственных и индивидуальных легковых автомобилей (открытые, встроенные или встроенно-пристроенные, подземные, полуподземные, многоуровневые)	32 +/- 2
749	59:32:0250002:8110	Пермский край, р-н Пермский, с.п. Гамовское, с. Гамово, ул. Гамовская	Муниципальное образование "Гамовское сельское поселение"	Собственность	Места общего пользования (улично дорожная сеть).	9021 +/- 76
750	59:32:0250002:7736	Пермский край, Пермский район, Гамовское с/п, с.Гамово, ул.Банная	Муниципальное образование "Гамовское сельское поселение"	Собственность	Под улично-дорожную сеть с размещением коммуникаций	6440 +/- 93
751	59:32:0250002:8350	Российская Федерация, Пермский край, м.р-н Пермский, с.п. Гамовское, с. Гамово, ул. Гамовская, з/у 166	Частная собственность	Собственность	Для ведения личного подсобного хозяйства	994 +/- 9
752	59:32:0250002:8349	Российская Федерация, Пермский край, Пермский муниципальный район, Гамовское сельское	Частная собственность	Общая долевая собственность	Для ведения личного подсобного хозяйства	675 +/- 7

		поселение, с. Гамово, ул. Банная, 32в				
753	59:32:0250002:8342	Российская Федерация, Пермский край, м.р-н Пермский, с.п. Гамовское, с. Гамово, ул. Банная, з/у 40 а	Частная собственность	Собственность	Для ведения личного подсобного хозяйства	1007 +/- 6.44
754	59:32:0250002:8340	Российская Федерация, Пермский край, м.р-н Пермский, с.п. Гамовское, с. Гамово, ул. Банная, з/у 40	Частная собственность	Собственность	Для ведения личного подсобного хозяйства	749 +/- 5.47
755	59:32:0250002:8341	Российская Федерация, Пермский край, м.р-н Пермский, с.п. Гамовское, с. Гамово, ул. Банная, з/у 40б	Частная собственность	Собственность	Для ведения личного подсобного хозяйства	913 +/- 6.53
756	59:32:0250002:8422	Пермский край, Пермский район, Гамовское с/п, с. Гамово	Частная собственность	Собственность	ведение садоводства	672 +/- 9
757	59:32:0250002:8441	Пермский край, Пермский район, Гамовское с/п, с. Гамово	-	Сведения о зарегистрированных правах, отсутствуют.	ведение огородничества	335 +/- 6
758	59:32:0250002:8425	Пермский край, Пермский р-н, с/п Гамовское, с. Гамово	Частная собственность	Собственность	Для ведения личного подсобного хозяйства	600 +/- 9
759	59:32:0250002:8430	Пермский край, Пермский р-н, Гамовское с/п, с. Гамово, ул. Гамовская	-	Сведения о зарегистрированных правах, отсутствуют	Для ведения личного подсобного хозяйства	600 +/- 9
760	59:32:0250002:8438	Российская Федерация, Пермский край, Пермский м.р-н, Гамовское с/п, с. Гамово	Муниципальное образование Гамовское сельское поселение	Собственность	Места общего пользования (улично дорожная сеть)	1 +/- 1
761	59:32:0250002:8360	Российская Федерация, Пермский край, м.р-н Пермский, с.п. Гамовское, с. Гамово, ул. Гамовская, з/у 4	Частная собственность	Общая долевая собственность	для ведения личного подсобного хозяйства	644 +/- 6

762	59:32:0250002:8376	Российская Федерация, Пермский край, м.р-н Пермский, с.п. Гамовское, с. Гамово, ул. Банная, з/у 61а	Частная собственность	Общая долевая собственность	Для ведения личного подсобного хозяйства	712 +/- 9
763	59:32:0250002:8377	Российская Федерация, Пермский край, м.р-н Пермский, с.п. Гамовское, с. Гамово, ул. Банная, з/у 61	Частная собственность	Собственность	Для ведения личного подсобного хозяйства	1142 +/- 12
764	59:32:0250002:8351	Российская Федерация, Пермский край, м.р-н Пермский, с.п. Гамовское, с. Гамово, ул. Молодежная, з/у 10/1	Частная собственность	Общая долевая собственность	Для ведения личного подсобного хозяйства	873 +/- 10.34
765	59:32:0250002:8077	Пермский край, Пермский район, Гамовское с/п, с. Гамово, ул. Банная	Частная собственность	Общая долевая собственность	данные отсутствуют	800 +/- 6
766	59:32:0250002:8336	Российская Федерация, Пермский край, Пермский муниципальный район, Гамовское сельское поселение, село Гамово, улица Молодежная, 18/1	Частная собственность	Собственность	Для ведения личного подсобного хозяйства	806 +/- 10
767	59:32:0000000:1501 6	Пермский край, м.р-н Пермский, с.п. Гамовское, с. Гамово, ул. 50 лет Октября	-	Сведения о зарегистрированны х правах, отсутствуют.	Земельные участки (территории) общего пользования	24353 +/- 239
768	59:32:0000000:1274 3	Пермский край, Пермский район, Гамовское с/п, с. Гамово	-	Сведения о зарегистрированны х правах, отсутствуют.Статус временные	Для автостоянки	3358 +/- 12
769	59:32:0000000:1362 2	Пермский край, Пермский район, Гамовское с/п, с.Гамово, ул. Молодежная	Муниципальное образование "Гамовское сельское поселение"	Собственность	места общего пользования (улично дорожная сеть)	6447 +/- 114

770	59:32:0000000:8506	Местоположение установлено относительно ориентира, расположенного за пределами участка. Почтовый адрес ориентира: Пермский край, Пермский муниципальный район, Гамовское сельское поселение, с. Гамово, ВЛ-110 кВ	-	Собственность	Под объекты инженерного оборудования Электроснабжения	66 +/- 2
		Химкомплекс-Клин с отпайкой на ПС Дикая Гарь с совместным подвесом ВЛ-110 кВ Химкомплекс-Малиновская и ВЛ 110 кВ отпайка на ПС Клин от ВЛ 110 кВ Химкомплекс-Малиновская	Открытое акционерное общество "Межрегиональная распределительная сетевая компания Урала"	Аренда		
771	59:32:0000000:1326 1	Местоположение установлено относительно ориентира, расположенного за пределами участка. Почтовый адрес ориентира: Пермский край, Пермский район, Гамовское с/п, с. Гамово, гараж 6	Частная собственность	Собственность	под гаражное строительство (сущест. гараж)	32 +/- 1
772	59:32:0000000:1299 7	Пермский край, Пермский район, Гамовское с/п, с. Гамово, ул. 50 лет Октября, гараж №12	Частная собственность	Собственность	под гаражное строительство (сущест. гараж)	39 +/- 1
773	59:32:0000000:1445 4	Пермский край., Пермский р-	Частная собственность	Собственность	Объекты гаражного назначения	36 +/- 2

		н.,Гамовское с/п, с. Гамово, гараж 50а				
774	59:32:0000000:1413 1	Пермский край, Пермский район, с. Гамово, гараж 52	Частная собственность	Собственность	Объекты гаражного назначения	53 +/- 1
775	59:32:0000000:1437 7	Пермский край., Пермский р-н., Гамовское с\п., с. Гамово, гараж 52а	Частная собственность	Собственность	Объекты гаражного назначения	23 +/- 1.68
776	59:32:0000000:1313 5	Местоположение установлено относительно ориентира, расположенного за пределами участка. Почтовый адрес ориентира: Пермский край, Пермский район, Гамовское с/п, с. Гамово, гараж 56	Частная собственность	Собственность	под гаражное строительство (существ. гараж)	37 +/- 1
777	59:32:0000000:7714	Пермский край, Пермский район, Гамовское сельское поселение, с. Гамово, гараж 58	Частная собственность	Собственность	Автостоянки и гаражи для постоянного и временного хранения грузовых, ведомственных и индивидуальных легковых автомобилей (существующий гараж)	31 +/- 1
778	59:32:0000000:1359 4	Местоположение установлено относительно ориентира, расположенного за пределами участка. Почтовый адрес ориентира: Пермский край, Пермский район, с. Гамово	Частная собственность	Собственность	Гаражи боксового типа	32 +/- 1
779	59:32:0000000:1289 9	Местоположение установлено относительно ориентира, расположенного за пределами участка.	Частная собственность	Собственность	Для садоводства	1500 +/- 8

		Почтовый адрес ориентира: Пермский край, Пермский район, Гамовское с/пос., с. Гамово				
--	--	--	--	--	--	--



